

# LILLEGÖLEN


638196 141104 Vaggeryds kommun, Jönköpings län

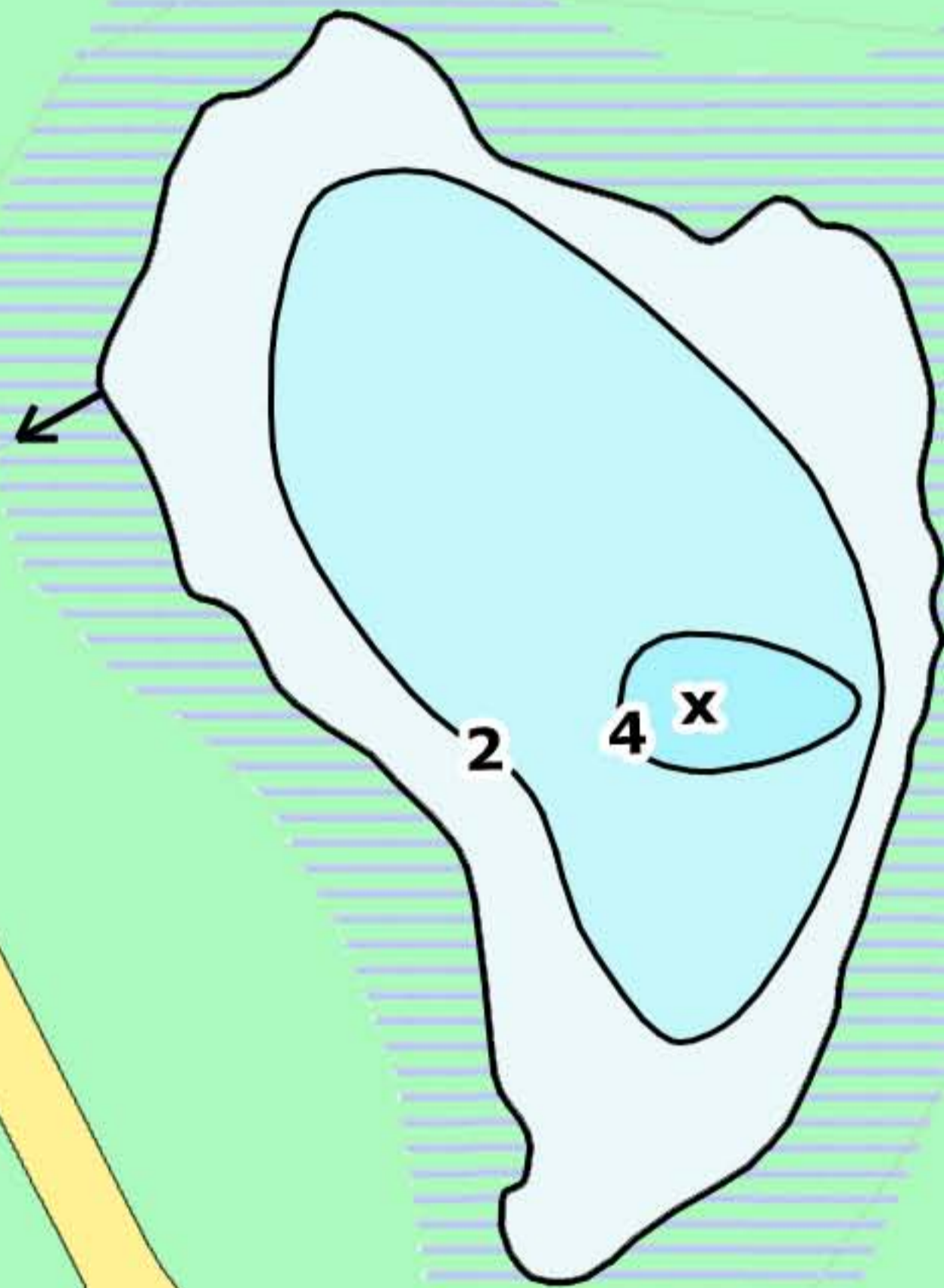
Huvudavrinningsområde	098, Lagan
Höjd över havet	239 m
Areal	0,013 km <sup>2</sup>
Maxdjup	4,3 m
Medeldjup	1,9 m
Volym	0,03 m <sup>3</sup> (miljoner m <sup>3</sup> )
Avr.-område	0,72 km <sup>2</sup>
Teor. oms.-tid	0,12 år

Djupangivelser i meter, avvikelser kan förekomma.  
Djupangivelser refererar till att vattenytan är vid landvegetationens gräns. "normalvattenstånd".  
"x" markerar maxdjupet.

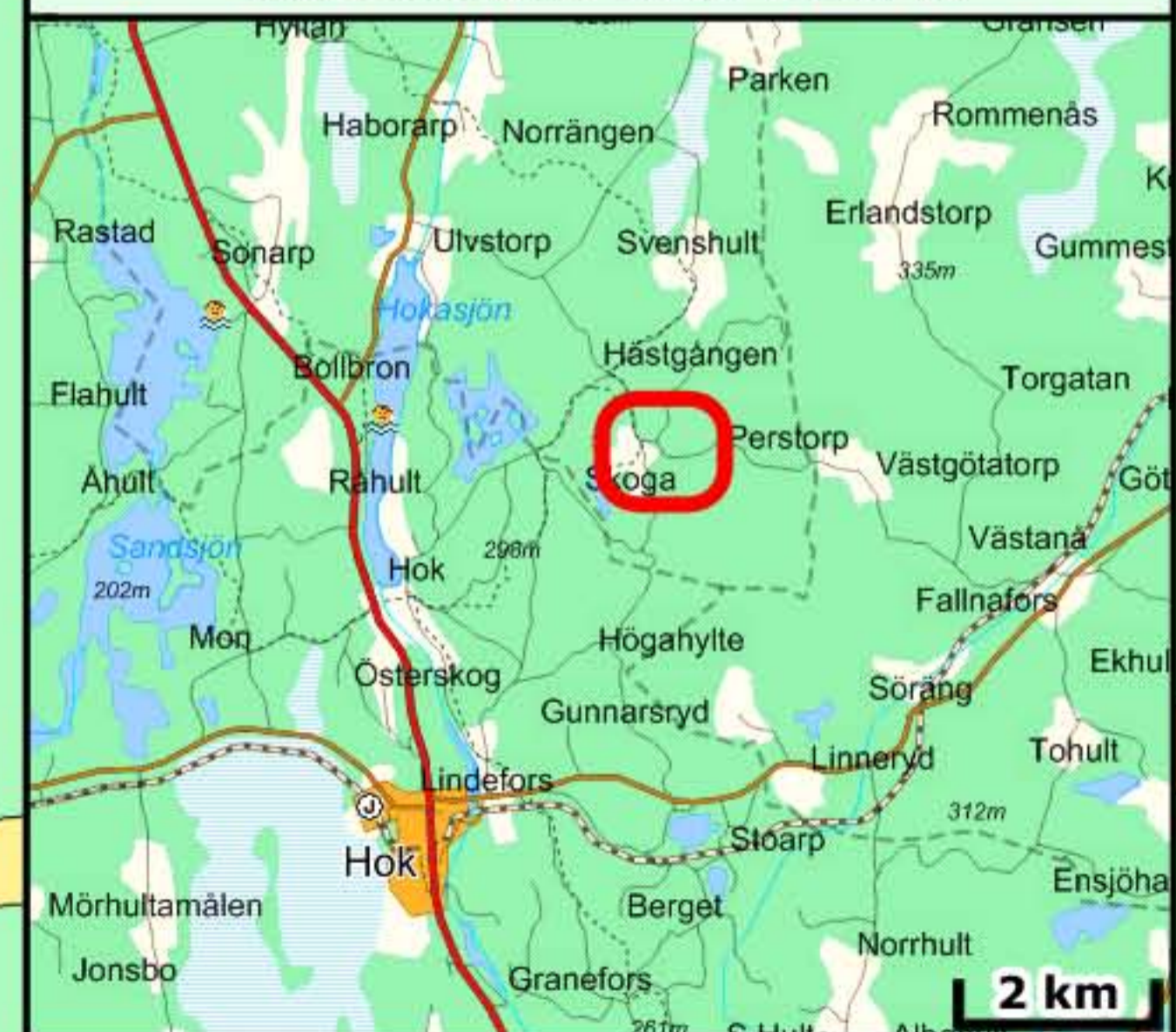
Upprättad 1993:  
Myrica AB

Reviderad 2010:  
Cybera, Mikael Melle

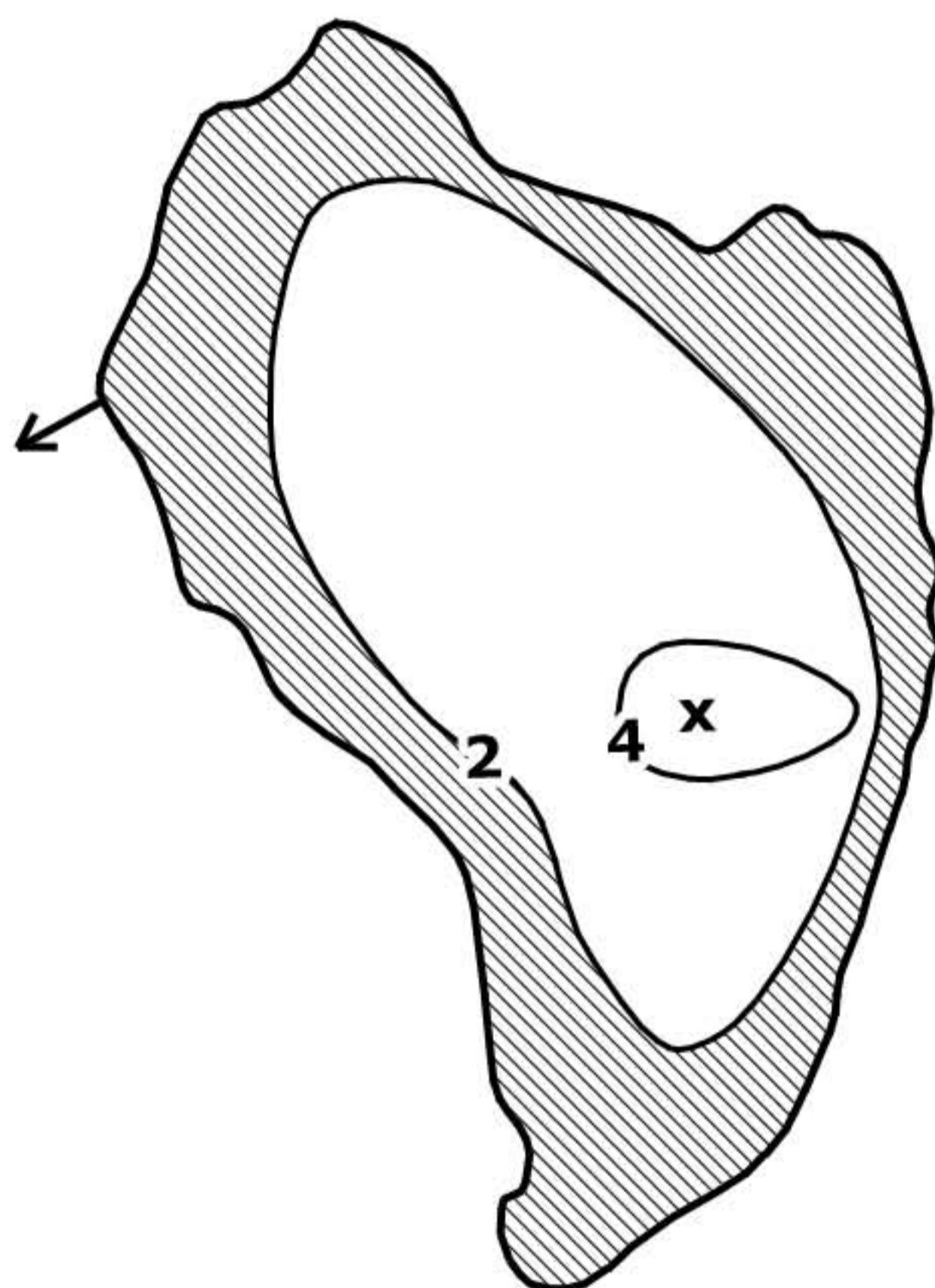
 = ≤ 2,0 m



## Kartöversikt LILLEGÖLEN



0 25 50 75 m



## LILLEGÖLEN


638196 141104 Vaggeryds kommun, Jönköpings län

Huvudavrinningsområde	098, Lagan
Höjd över havet	239 m
Areal	0,013 km <sup>2</sup>
Maxdjup	4,3 m
Medeldjup	1,9 m
Volym	0,03 m <sup>3</sup> (miljoner m <sup>3</sup> )
Avr.-område	0,72 km <sup>2</sup>
Teor. oms.-tid	0,12 år

Djupangivelser i meter, avvikelser kan förekomma.  
Djupangivelser refererar till att vattenytan är vid landvegetationens gräns. "normalvattenstånd".  
"x" markerar maxdjupet.

Upprättad 1993:  
Myrica AB

Reviderad 2010:  
Cybera, Mikael Melle

 = ≤ 2,0 m

### Kartöversikt LILLEGÖLEN

