

LYNGEMADSSJÖN


638260 140869 Vaggeryds kommun, Jönköpings län

Huvudavrinningsområde	098, Lagan
Höjd över havet	219,0 m
Areal	0,58 km ²
Maxdjup	5,7 m
Medeldjup	2,0 m
Volym	1,9 m ³ (miljoner m ³)
Avr.-område	41,5 km ²
Teor. oms.-tid	0,07 år
Topografiskt kartblad	6E NV

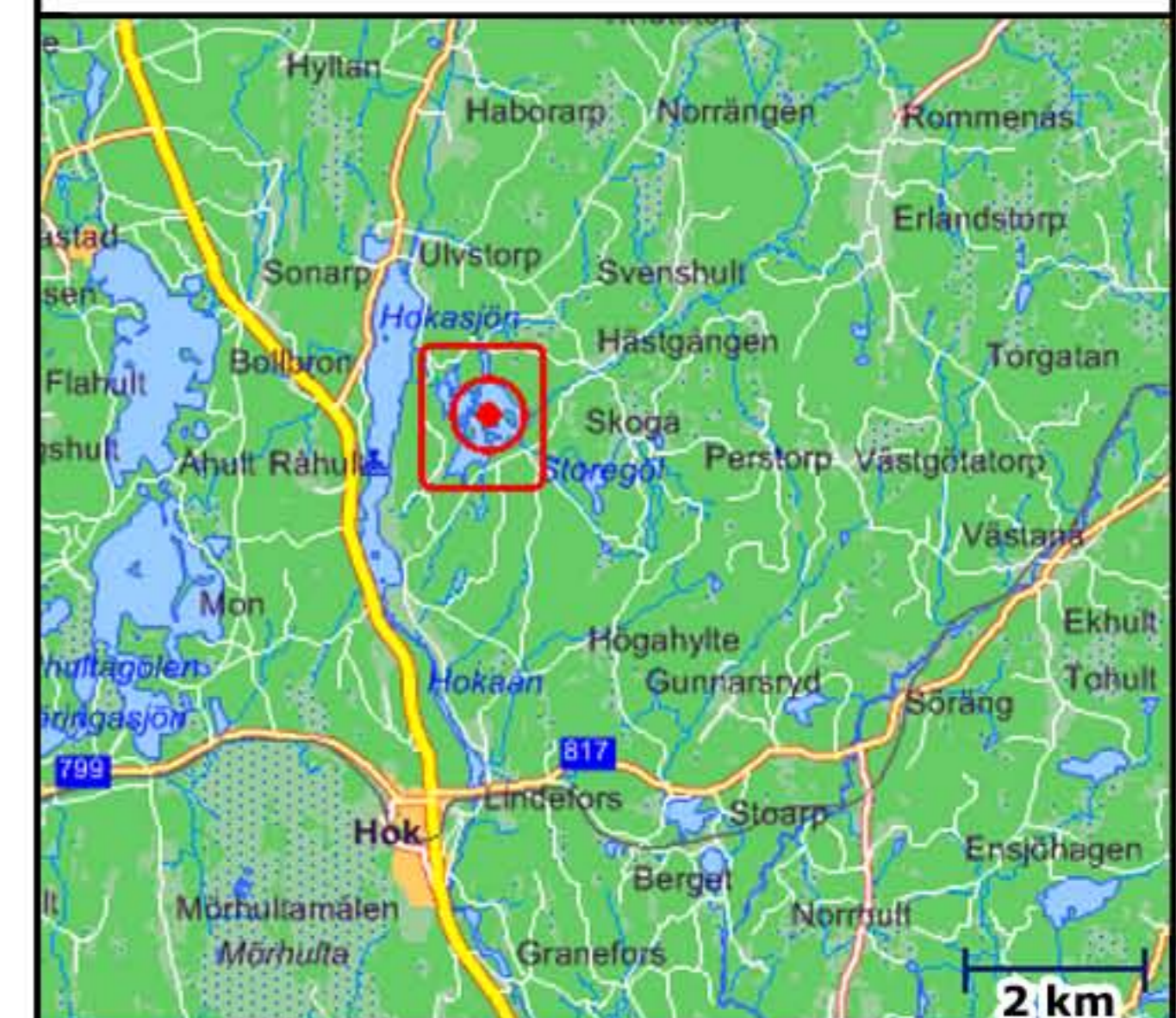
Djupangivelser i meter, avvikelser kan förekomma.
Djupangivelser refererar till att vattenytan är vid landvegetationens gräns. "normalvattenstånd".

Upprättad 1994:
Myrica AB

Reviderad 2007:
Mikael Melle, Cybera

 = ≤ 2,0 m

Kartöversikt LYNGEMADSSJÖN





LYNGEMADSSJÖN

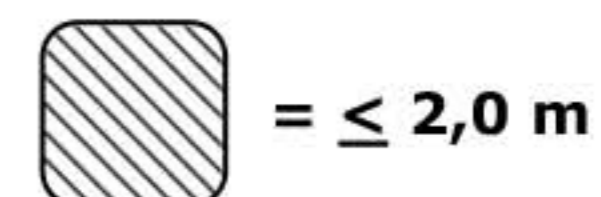
638260 140869 Vaggeryds kommun, Jönköpings län

Huvudavrinningsområde	098, Lagan
Höjd över havet	219,0 m
Areal	0,58 km ²
Maxdjup	5,7 m
Medeldjup	2,0 m
Volym	1,9 m ³ (miljoner m ³)
Avr.-område	41,5 km ²
Teor. oms.-tid	0,07 år
Topografiskt kartblad	6E NV

Djupangivelser i meter, avvikelser kan förekomma.
Djupangivelser refererar till att vattenytan är vid landvegetationens gräns. "normalvattenstånd".

Upprättad 1994:
Myrica AB

Reviderad 2007:
Mikael Melle, Cybera



Kartöversikt LYNGEMADSSJÖN

