

MÖRKGÖLEN

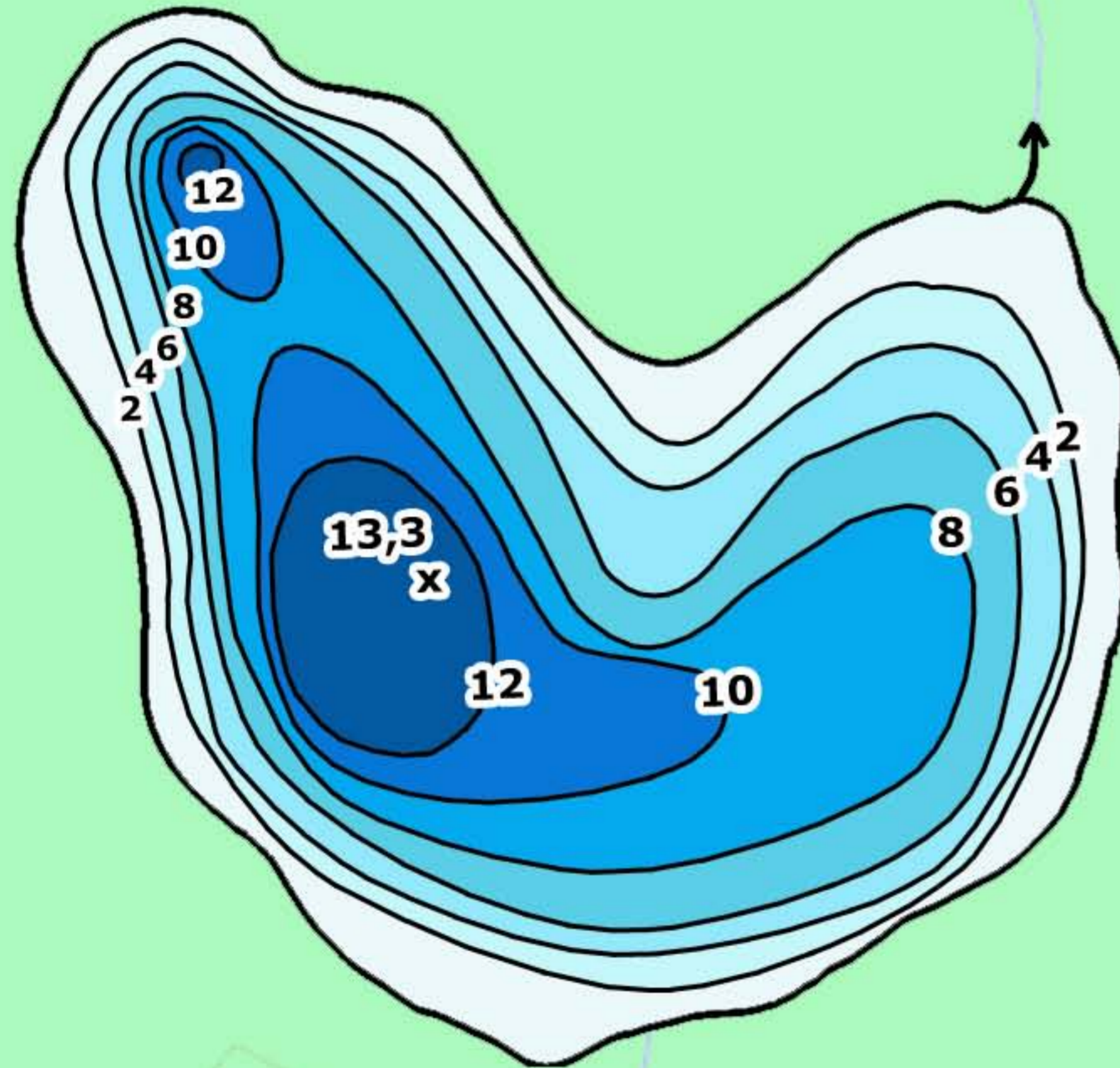
638314 141344 Vaggeryds kommun, Jönköpings län


Huvudavrinningsområde	098, Lagan
Höjd över havet	295 m
Areal	0,028 km ²
Maxdjup	13,3 m
Medeldjup	6,2 m
Volym	0,170 m ³ (miljoner m ³)
Avr.-område	0,27 km ²
Teor. oms.-tid	1,81 år

Djupangivelser i meter, avvikelser kan förekomma.
Djupangivelser refererar till att vattenytan är vid landvegetationens gräns. "normalvattenstånd".
"x" markerar maxdjupet.

Upprättad 1993:
Myrica AB

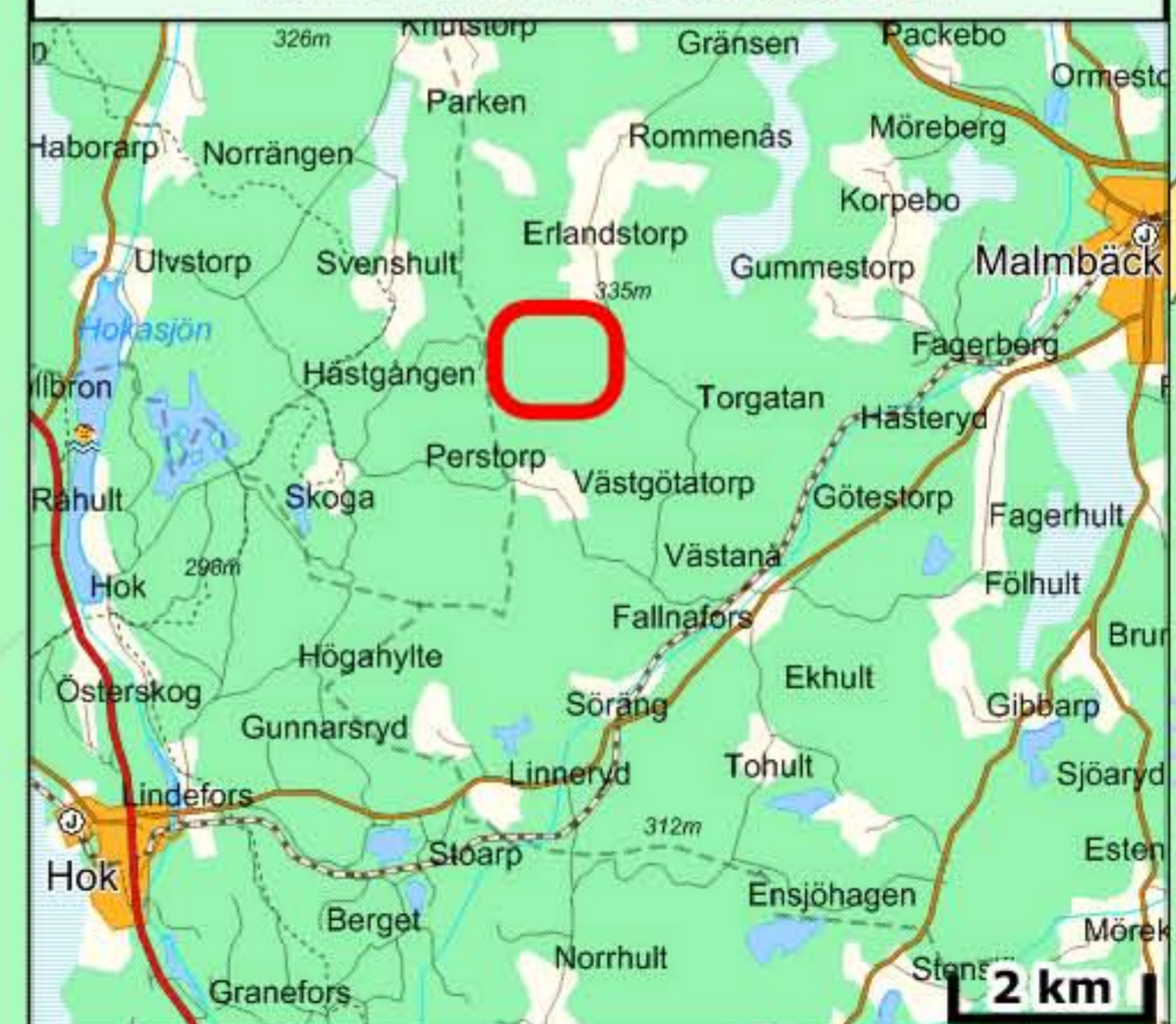
Reviderad 2010:
Cybera, Mikael Melle



 = ≤ 2,0 m

0 25 50 75 m

Kartöversikt MÖRKGÖLEN



MÖRKGÖLEN

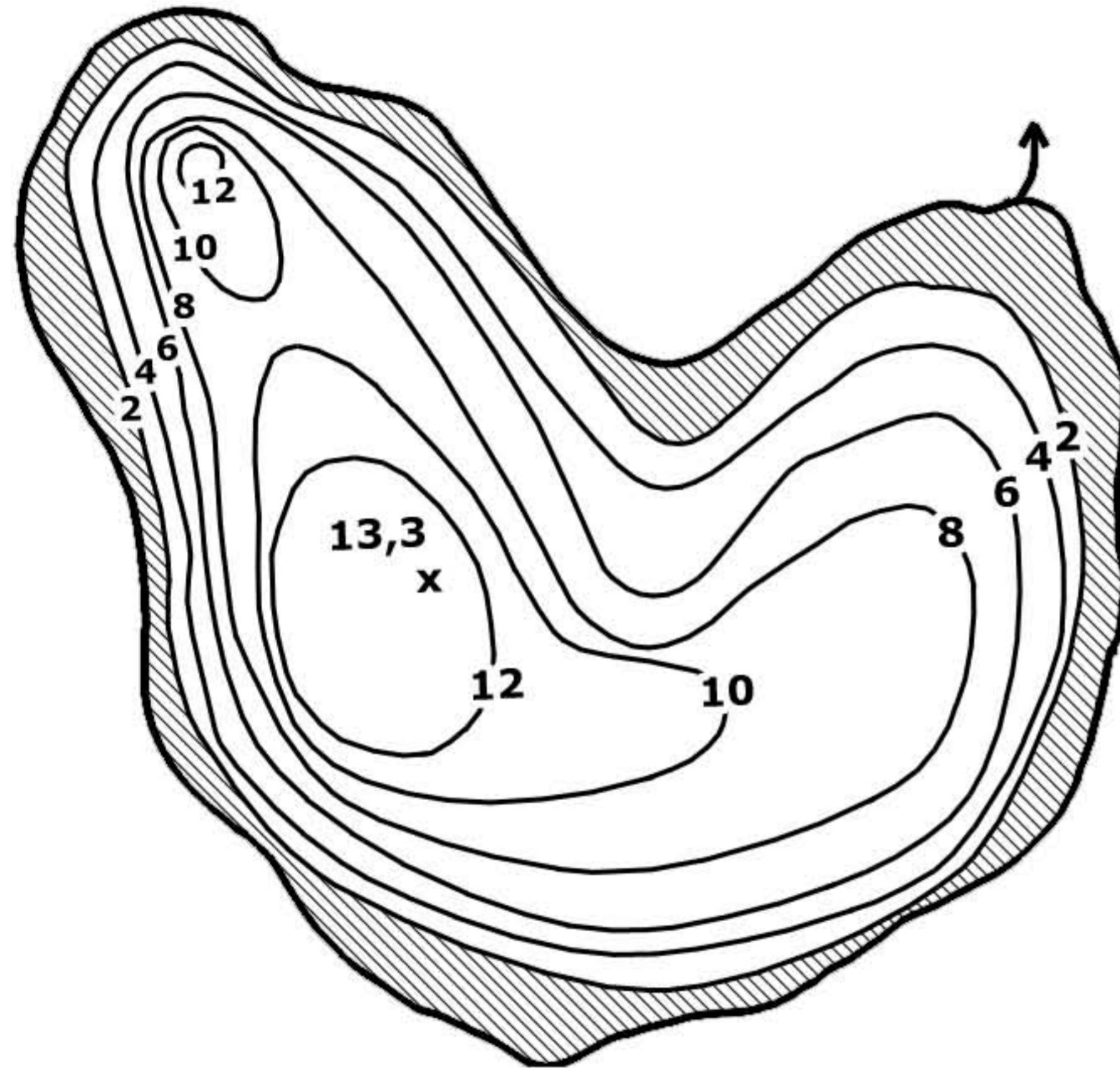
638314 141344 Vaggeryds kommun, Jönköpings län

Huvudavrinningsområde	098, Lagan
Höjd över havet	295 m
Areal	0,028 km ²
Maxdjup	13,3 m
Medeldjup	6,2 m
Volym	0,170 m ³ (miljoner m ³)
Avr.-område	0,27 km ²
Teor. oms.-tid	1,81 år

Djupangivelser i meter, avvikelser kan förekomma.
Djupangivelser refererar till att vattenytan är vid landvegetationens gräns. "normalvattenstånd".
"x" markerar maxdjupet.

Upprättad 1993:
Myrica AB

Reviderad 2010:
Cybera, Mikael Melle



= ≤ 2,0 m

0 25 50 75 m

Kartöversikt MÖRKGÖLEN

