

STOREGÖL

638178 141023 Vaggeryds kommun, Jönköpings län


Huvudavrinningsområde	098, Lagan
Höjd över havet	234 m
Areal	0,09 km ²
Maxdjup	8,8 m
Medeldjup	3,4 m
Volym	0,29 m ³ (miljoner m ³)
Avr.-område	3,0 km ²
Teor. oms.-tid	0,28 år

Djupangivelser i meter, avvikelser kan förekomma.
 Djupangivelser refererar till att vattenytan är vid landvegetationens gräns. "normalvattenstånd".
 "x" markerar maxdjupet.

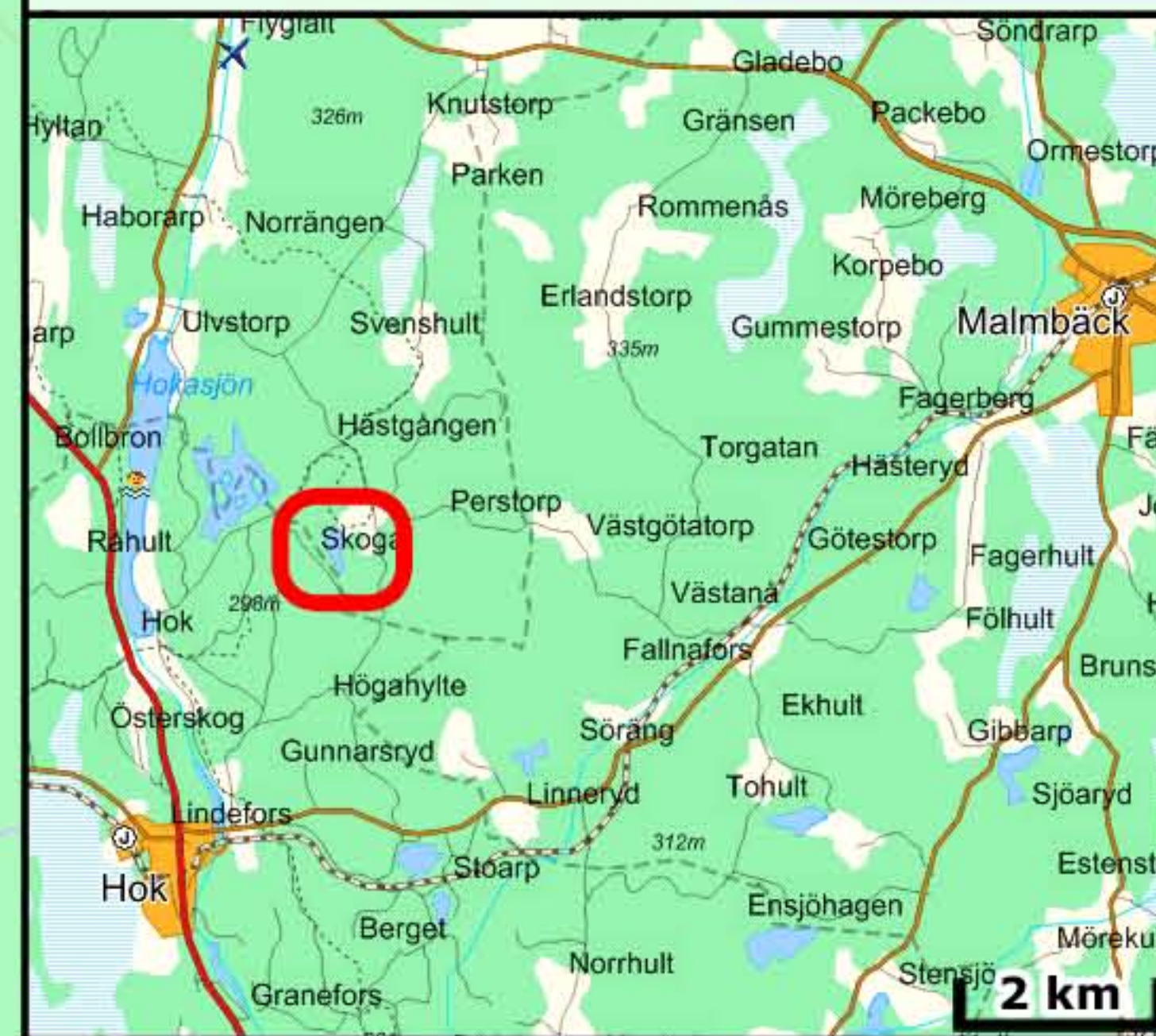
Upprättad 1993:
 Myrica AB

Reviderad 2010:
 Cybera, Mikael Melle

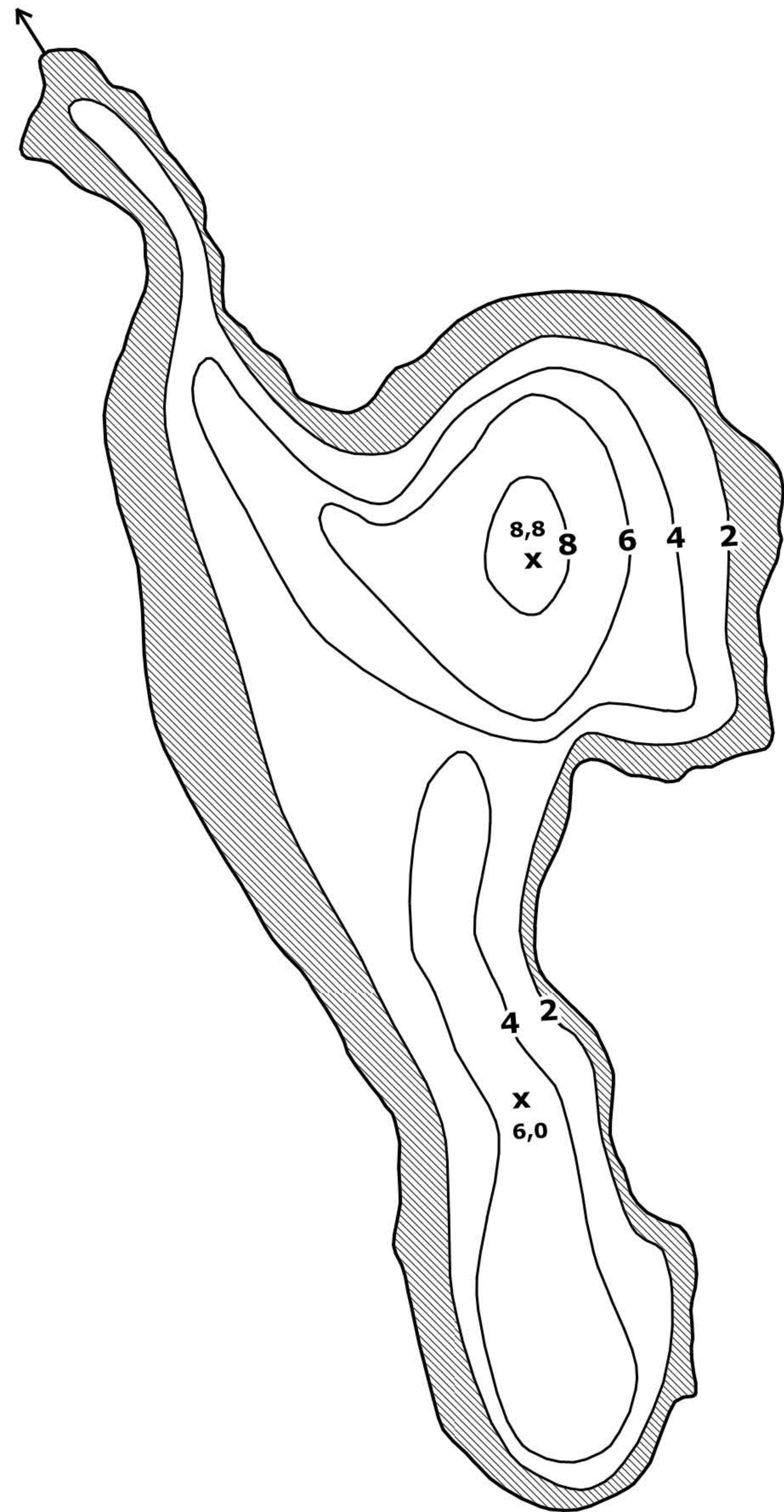


 = ≤ 2,0 m


Kartöversikt STOREGÖL



0 25 50 75 m



STOREGÖL	
638178 141023 Vaggeryds kommun, Jönköpings län	
Huvudavrinningsområde	098, Lagan
Höjd över havet	234 m
Areal	0,09 km ²
Maxdjup	8,8 m
Medeldjup	3,4 m
Volym	0,29 m ³ (miljoner m ³)
Avr.-område	3,0 km ²
Teor. oms.-tid	0,28 år
<p>Djupangivelser i meter, avvikelser kan förekomma. Djupangivelser refererar till att vattenytan är vid landvegetationens gräns. "normalvattenstånd". "x" markerar maxdjupet.</p> <p><i>Upprättad 1993:</i> Myrica AB</p> <p><i>Reviderad 2010:</i> Cybera, Mikael Melle</p>	

 = ≤ 2,0 m

