

### RASJÖN


638409 138549 Vaggeryds kommun, Jönköpings län

Huvudavrinningsområde	101, Nissan
Höjd över havet	242,6 m
Areal	3,53 km <sup>2</sup>
Maxdjup	18,2 m
Medeldjup	4,6 m
Volym	16,41 m <sup>3</sup> (miljoner m <sup>3</sup> )
Avr.-område	20,9 km <sup>2</sup>
Teor. oms.-tid	2,1 år

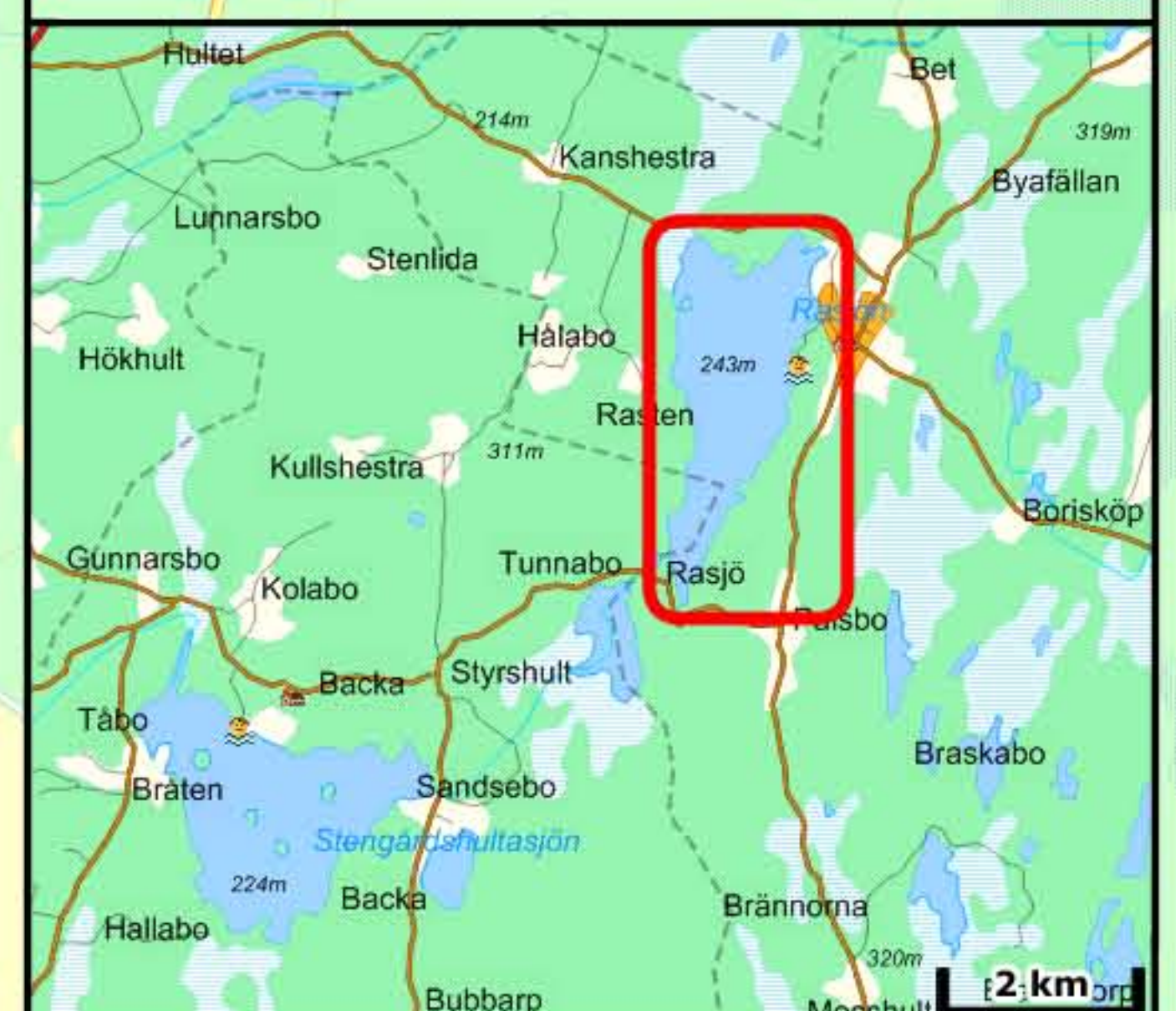
Djupangivelser i meter, avvikelser kan förekomma.  
 Djupangivelser refererar till att vattenytan är vid landvegetationens gräns. "normalvattenstånd".  
 "x" markerar maxdjupet.

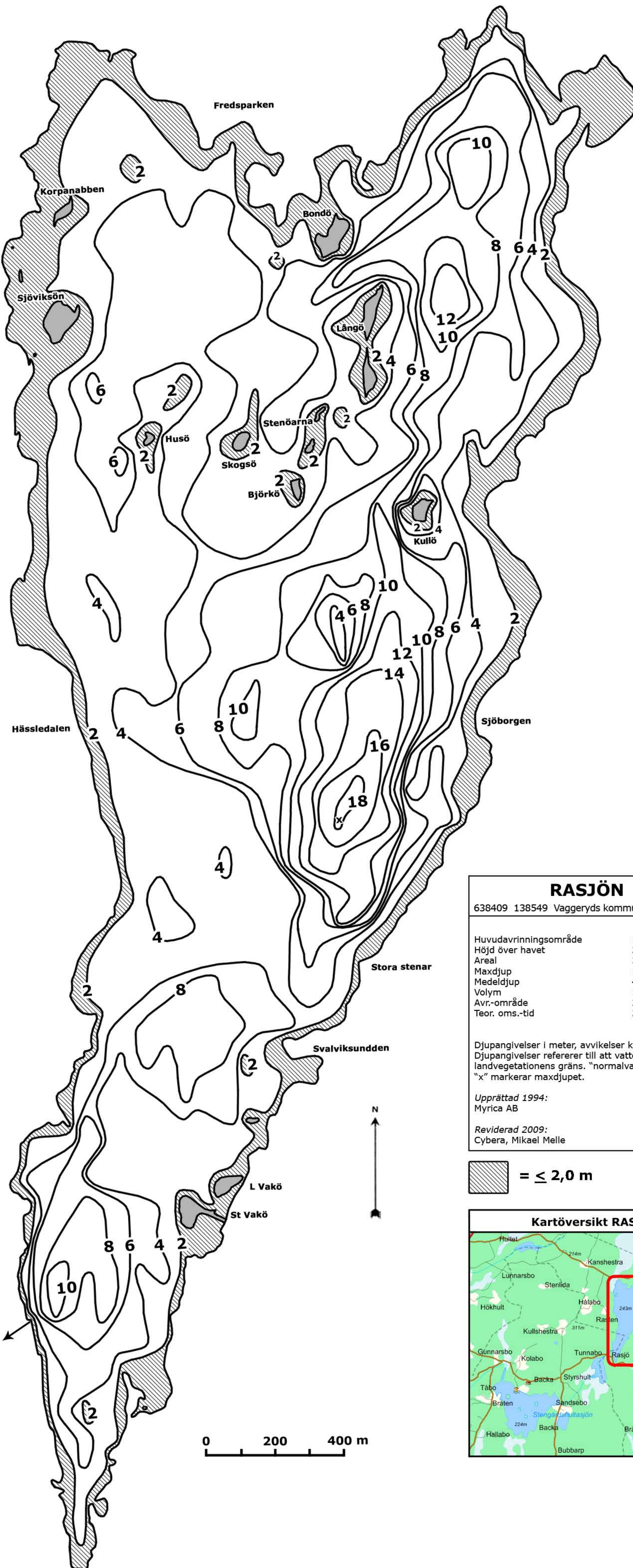
Upprättad 1994:  
 Myrica AB

Reviderad 2009:  
 Cybera, Mikael Melle

 = ≤ 2,0 m

#### Kartöversikt RASJÖN





<b>RASJÖN</b>	
638409 138549 Vaggeryds kommun, Jönköpings län	
Huvudavrinningsområde	101, Nissan
Höjd över havet	242,6 m
Areal	3,53 km <sup>2</sup>
Maxdjup	18,2 m
Medeldjup	4,6 m
Volym	16,41 m <sup>3</sup> (miljoner m <sup>3</sup> )
Avr.-område	20,9 km <sup>2</sup>
Teor. oms.-tid	2,1 år
Djupangivelser i meter, avvikelser kan förekomma. Djupangivelser refererar till att vattenytan är vid landvegetationens gräns. "normalvattenstånd". "x" markerar maxdjupet.	
Upprättad 1994: Myrica AB	
Reviderad 2009: Cybera, Mikael Melle	

= ≤ 2,0 m

