

ABORRASJÖN

637273 138566 Vaggeryds kommun, Jönköpings län

Huvudavrinningsområde	098, Lagan
Höjd över havet	262,3 m
Areal	0,022 km ²
Maxdjup	8,3 m
Medeldjup	4,1 m
Volym	0,090 m ³ (miljoner m ³)
Avr.-område	0,23 km ²
Teor. oms.-tid	1,03 år


Djupangivelser i meter, avvikelser kan förekomma.
Djupangivelser refererar till att vattenytan är vid landvegetationens gräns. "normalvattenstånd".
"x" markerar maxdjupet.

Upprättad 1993:
Myrica AB

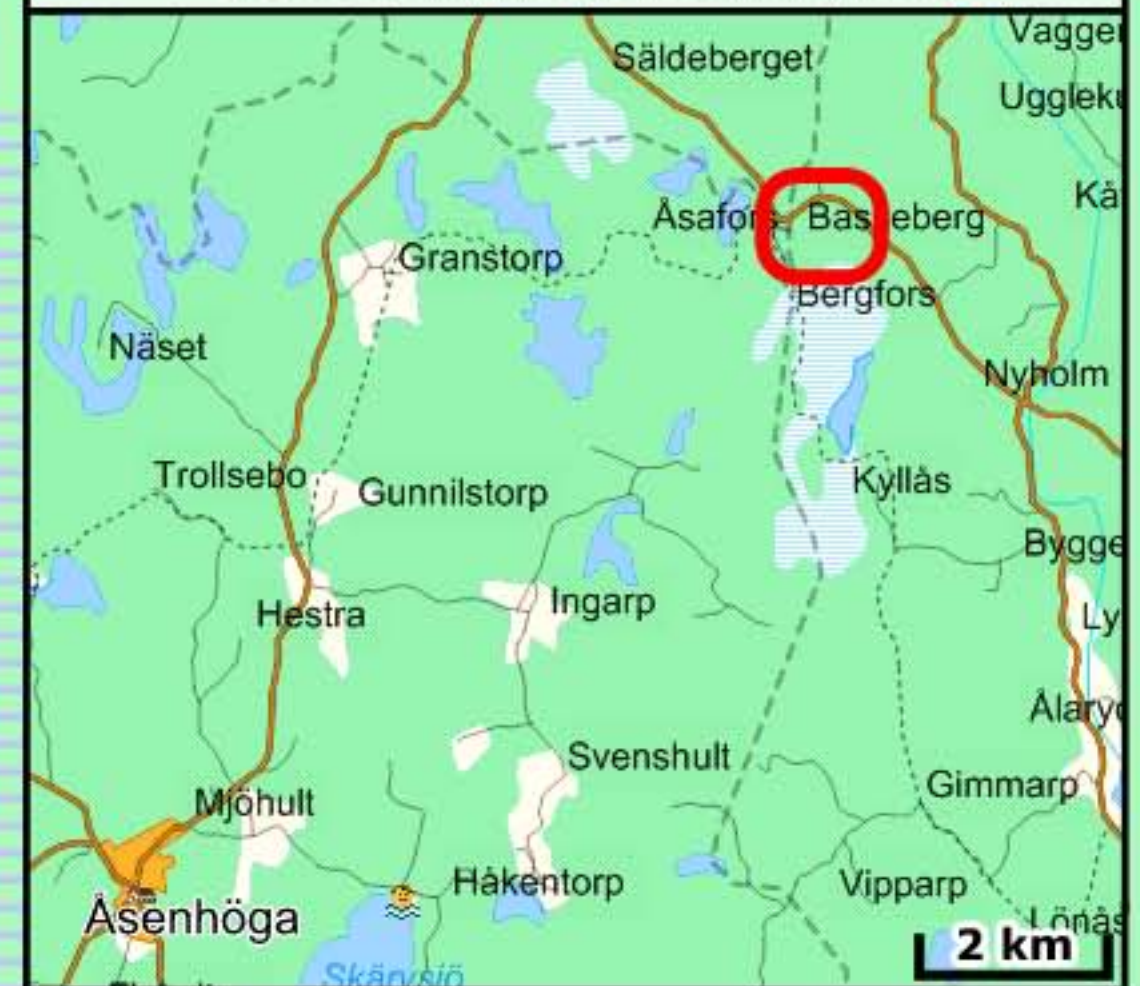
Reviderad 2010:
Cybera, Mikael Melle



0 25 50 75 m

 = $\leq 2,0$ m

Kartöversikt ABORRASJÖN



ABORRASJÖN

637273 138566 Vaggeryds kommun, Jönköpings län

Huvudavrinningsområde	098, Lagan
Höjd över havet	262,3 m
Areal	0,022 km ²
Maxdjup	8,3 m
Medeldjup	4,1 m
Volym	0,090 m ³ (miljoner m ³)
Avr.-område	0,23 km ²
Teor. oms.-tid	1,03 år

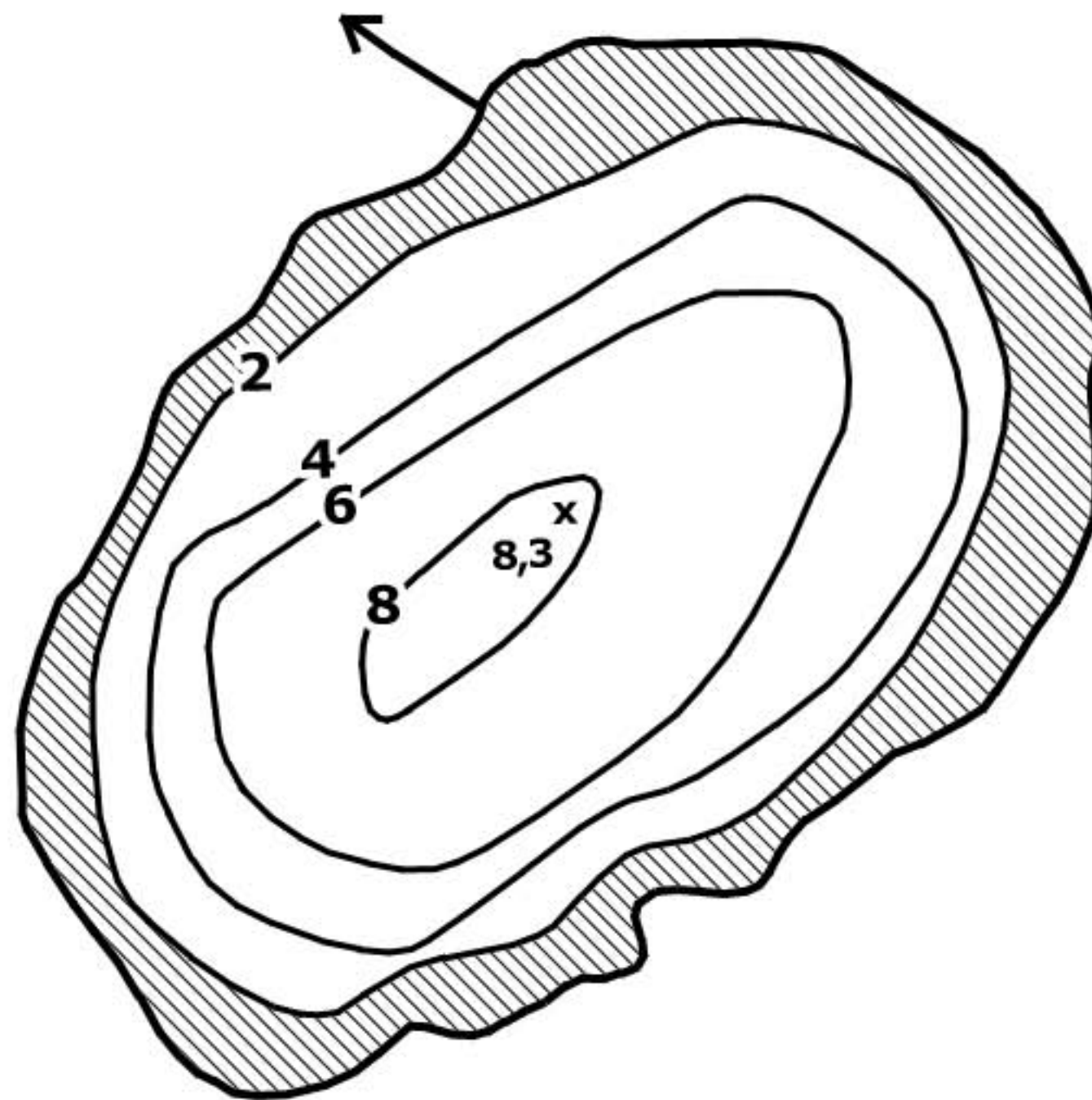
Djupangivelser i meter, avvikelser kan förekomma.
Djupangivelser refererar till att vattenytan är vid landvegetationens gräns. "normalvattenstånd".
"x" markerar maxdjupet.

Upprättad 1993:


Myrica AB

Reviderad 2010:

Cybera, Mikael Melle



0 25 50 75 m

 = ≤ 2,0 m

Kartöversikt ABORRASJÖN

