

FÄNGSHATTAGÖLEN


637585 138635 Vaggeryds kommun, Jönköpings län

Huvudavrinningsområde	098, Lagan
Höjd över havet	272 m
Areal	0,05 km ²
Maxdjup	5,3 m
Medeldjup	2,3 m
Volym	0,110 m ³ (miljoner m ³)
Avr.-område	3,10 km ²
Teor. oms.-tid	0,09 år

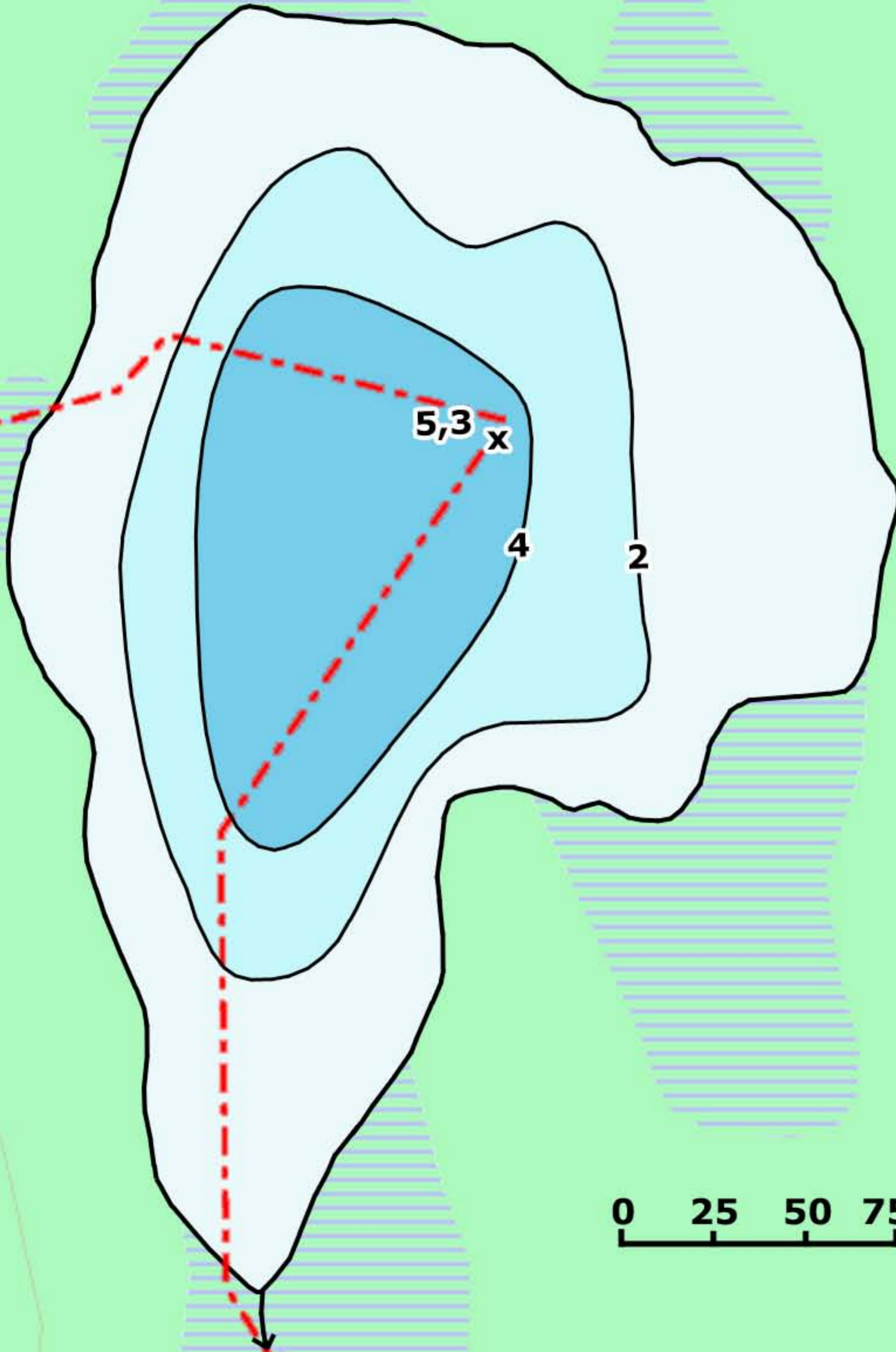
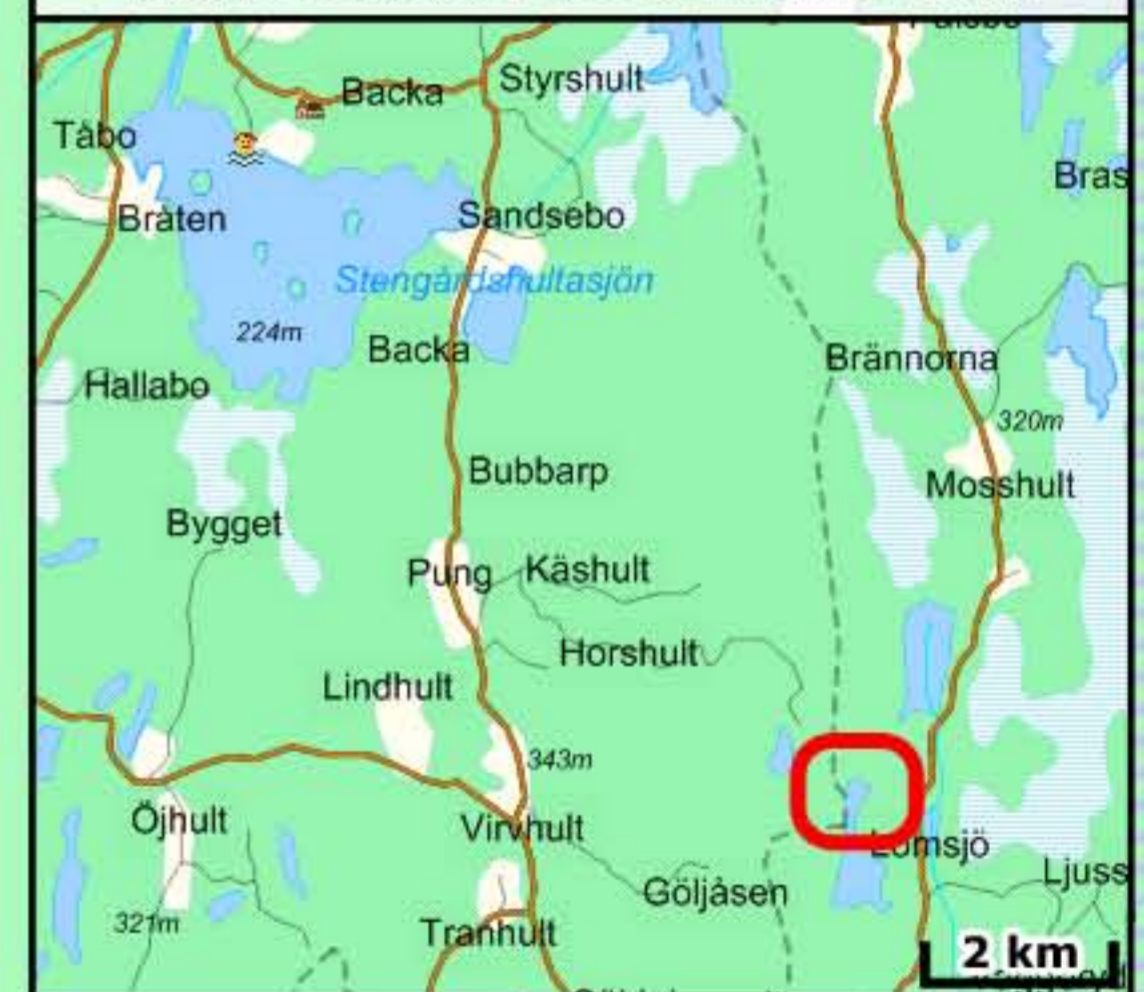
Djupangivelser i meter, avvikelser kan förekomma.
Djupangivelser refererar till att vattenytan är vid landvegetationens gräns. "normalvattenstånd".
"x" markerar maxdjupet.

Upprättad 1993:
Myrica AB

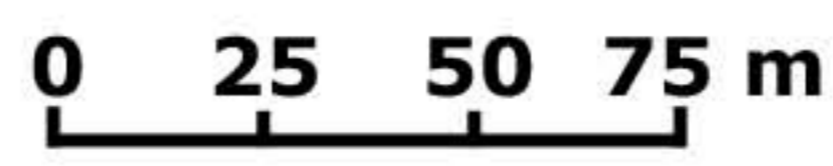
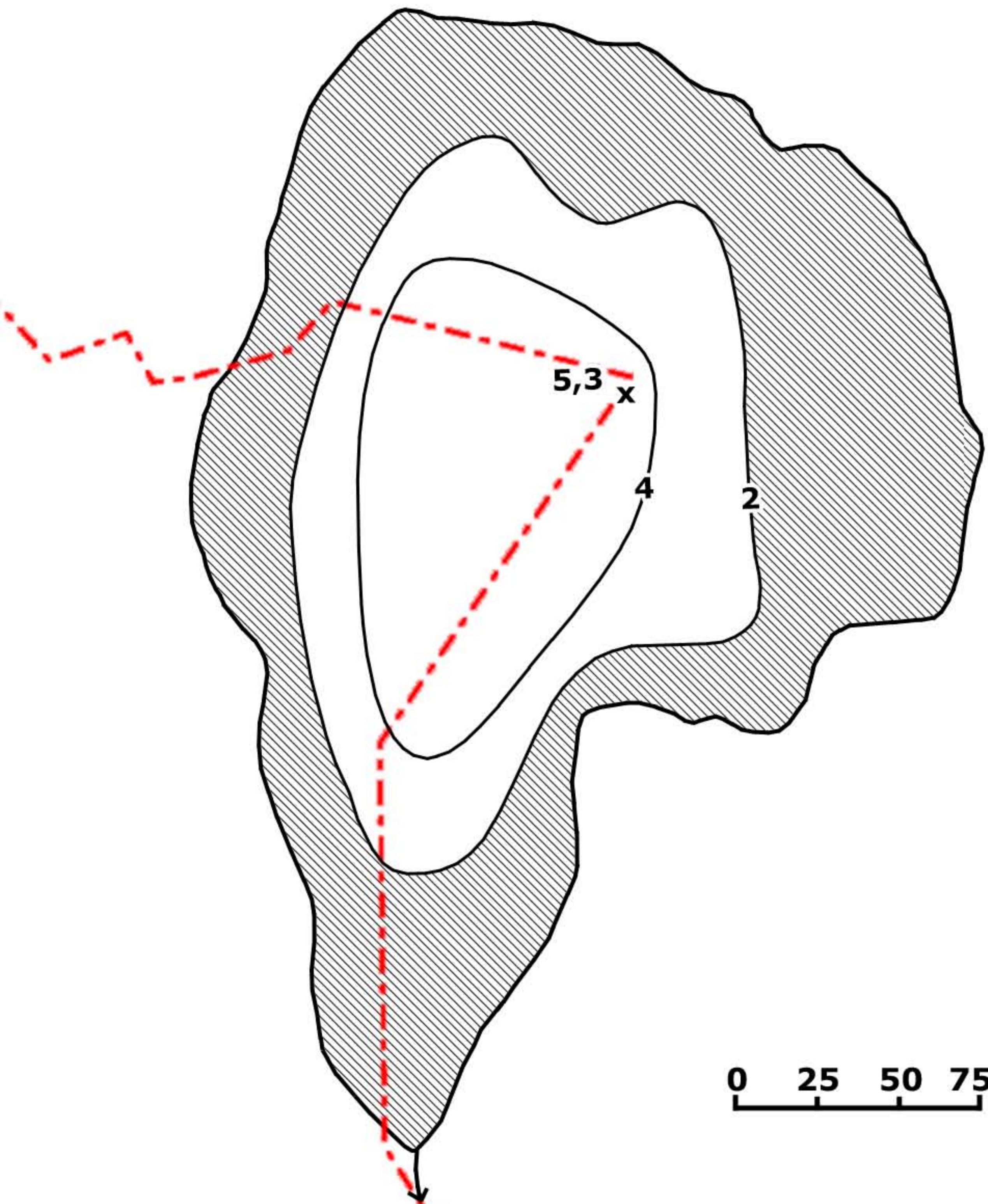
Reviderad 2010:
Cybera, Mikael Melle

 = ≤ 2,0 m

Kartöversikt FÄNGSHATTAGÖLEN



0 25 50 75 m



FÄNGSHATTAGÖLEN


637585 138635 Vaggeryds kommun, Jönköpings län

Huvudavrinningsområde	098, Lagan
Höjd över havet	272 m
Areal	0,05 km ²
Maxdjup	5,3 m
Medeldjup	2,3 m
Volym	0,110 m ³ (miljoner m ³)
Avr.-område	3,10 km ²
Teor. oms.-tid	0,09 år

Djupangivelser i meter, avvikelser kan förekomma.
Djupangivelser refererar till att vattenytan är vid landvegetationens gräns. "normalvattenstånd".
"x" markerar maxdjupet.

Upprättad 1993:
Myrica AB

Reviderad 2010:
Cybera, Mikael Melle

 = ≤ 2,0 m

Kartöversikt FÄNGSHATTAGÖLEN

