

GISSLAKÖPSGÖLEN


637051 138890 Vaggeryds kommun, Jönköpings län

Huvudavrinningsområde	098, Lagan
Höjd över havet	234,2 m
Areal	0,032 km ²
Maxdjup	9,4 m
Medeldjup	2,5 m
Volym	0,080 m ³ (miljoner m ³)
Avr.-område	2,48 km ²
Teor. oms.-tid	0,08 år

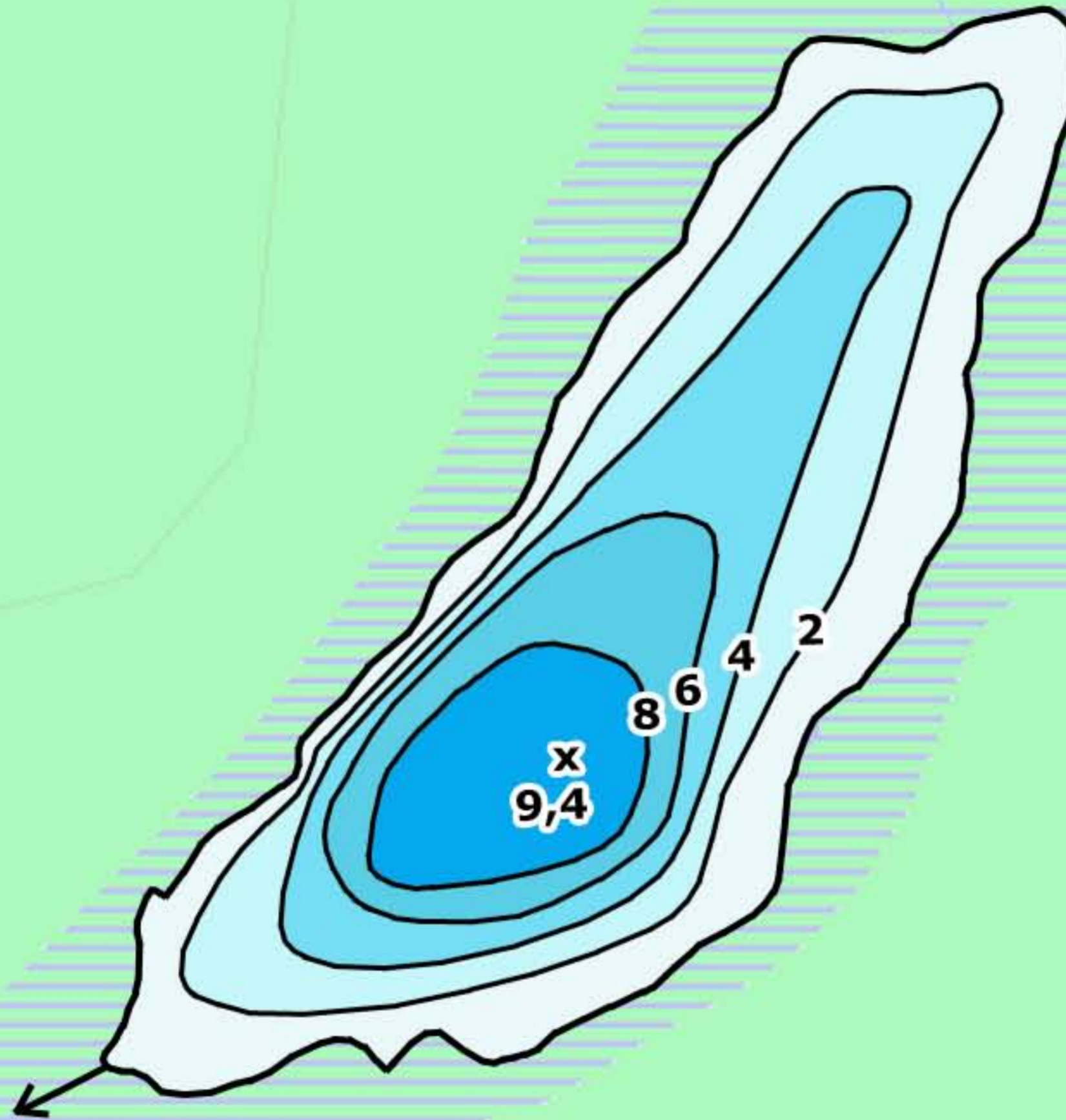
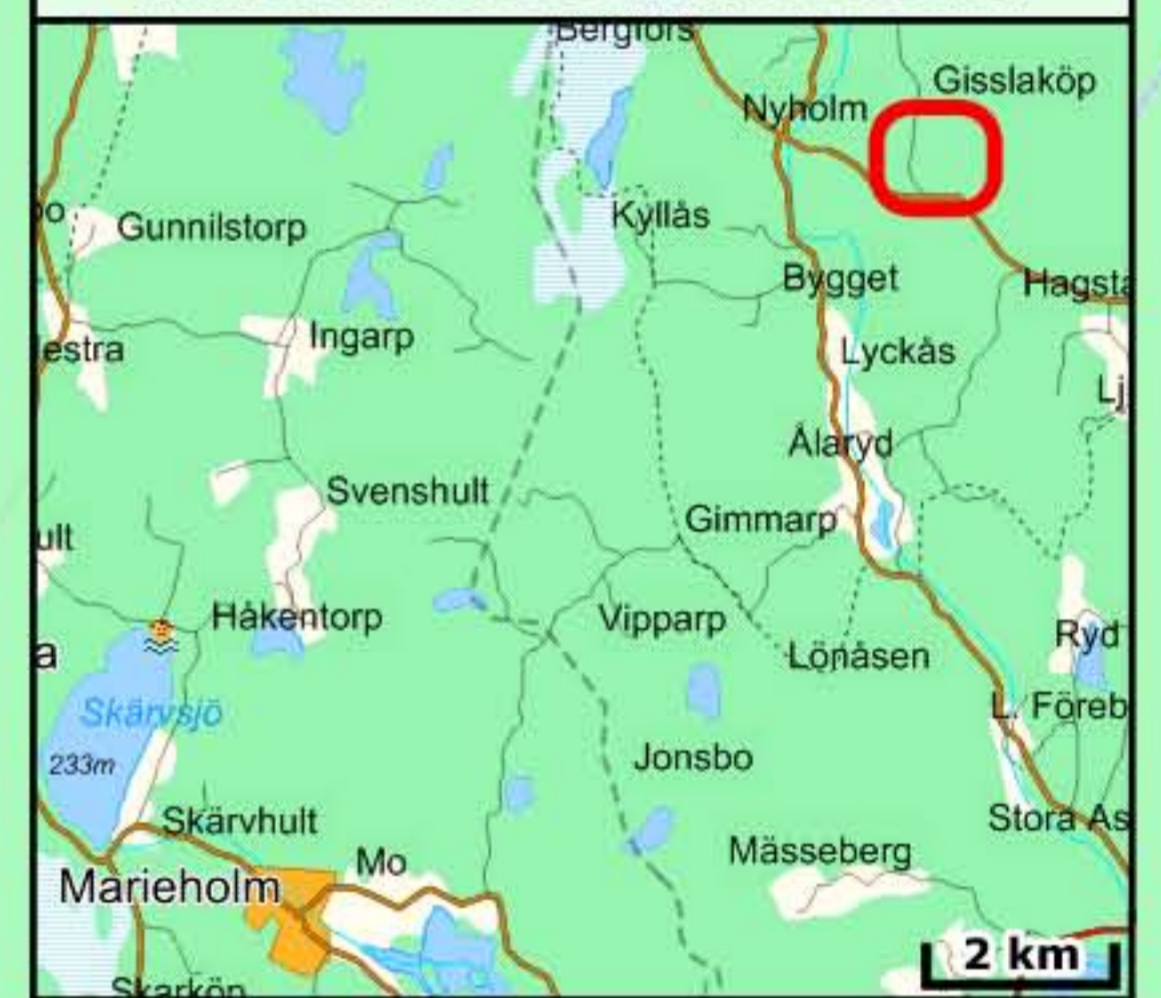
Djupangivelser i meter, avvikelser kan förekomma.
Djupangivelser refererar till att vattenytan är vid landvegetationens gräns. "normalvattenstånd".
"x" markerar maxdjupet.

Upprättad 1993:
Myrica AB

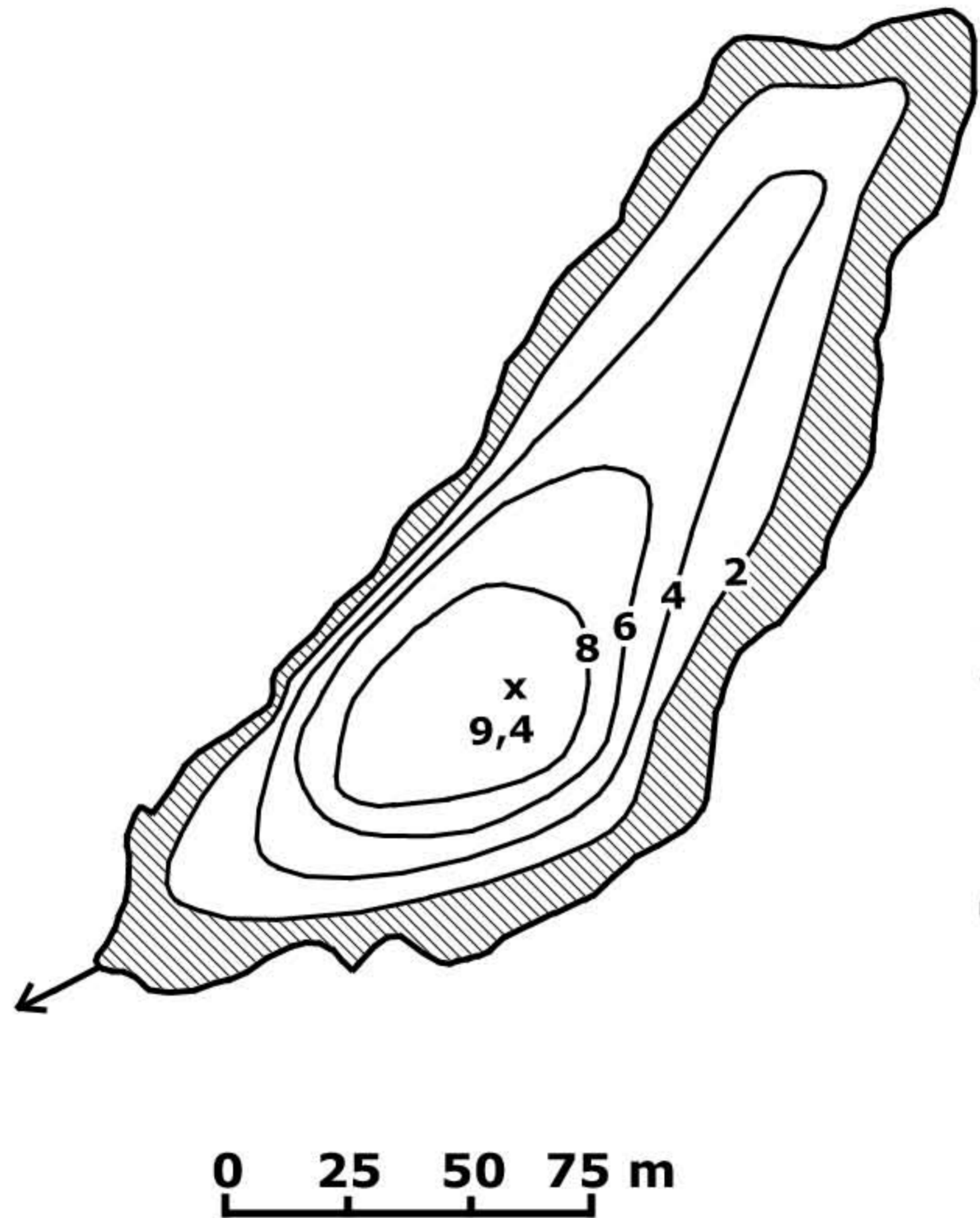
Reviderad 2010:
Cybera, Mikael Melle

 = ≤ 2,0 m

Kartöversikt GISSLAKÖPSGÖLEN



0 25 50 75 m



GISSLAKÖPSGÖLEN


637051 138890 Vaggeryds kommun, Jönköpings län

Huvudavrinningsområde	098, Lagan
Höjd över havet	234,2 m
Areal	0,032 km ²
Maxdjup	9,4 m
Medeldjup	2,5 m
Volym	0,080 m ³ (miljoner m ³)
Avr.-område	2,48 km ²
Teor. oms.-tid	0,08 år

Djupangivelser i meter, avvikelser kan förekomma.
Djupangivelser refererar till att vattenytan är vid landvegetationens gräns. "normalvattenstånd".
"x" markerar maxdjupet.

Upprättad 1993:
Myrica AB

Reviderad 2010:
Cybera, Mikael Melle

 = ≤ 2,0 m

