

HÄLLESJÖ


637188 138337 Vaggeryds kommun, Jönköpings län

Huvudavrinningsområde	098, Lagan
Höjd över havet	266,4 m
Areal	0,49 km ²
Maxdjup	22,0 m
Medeldjup	7,4 m
Volym	3,63 m ³ (miljoner m ³)
Avr.-område	4,2 km ²
Teor. oms.-tid	2,3 år

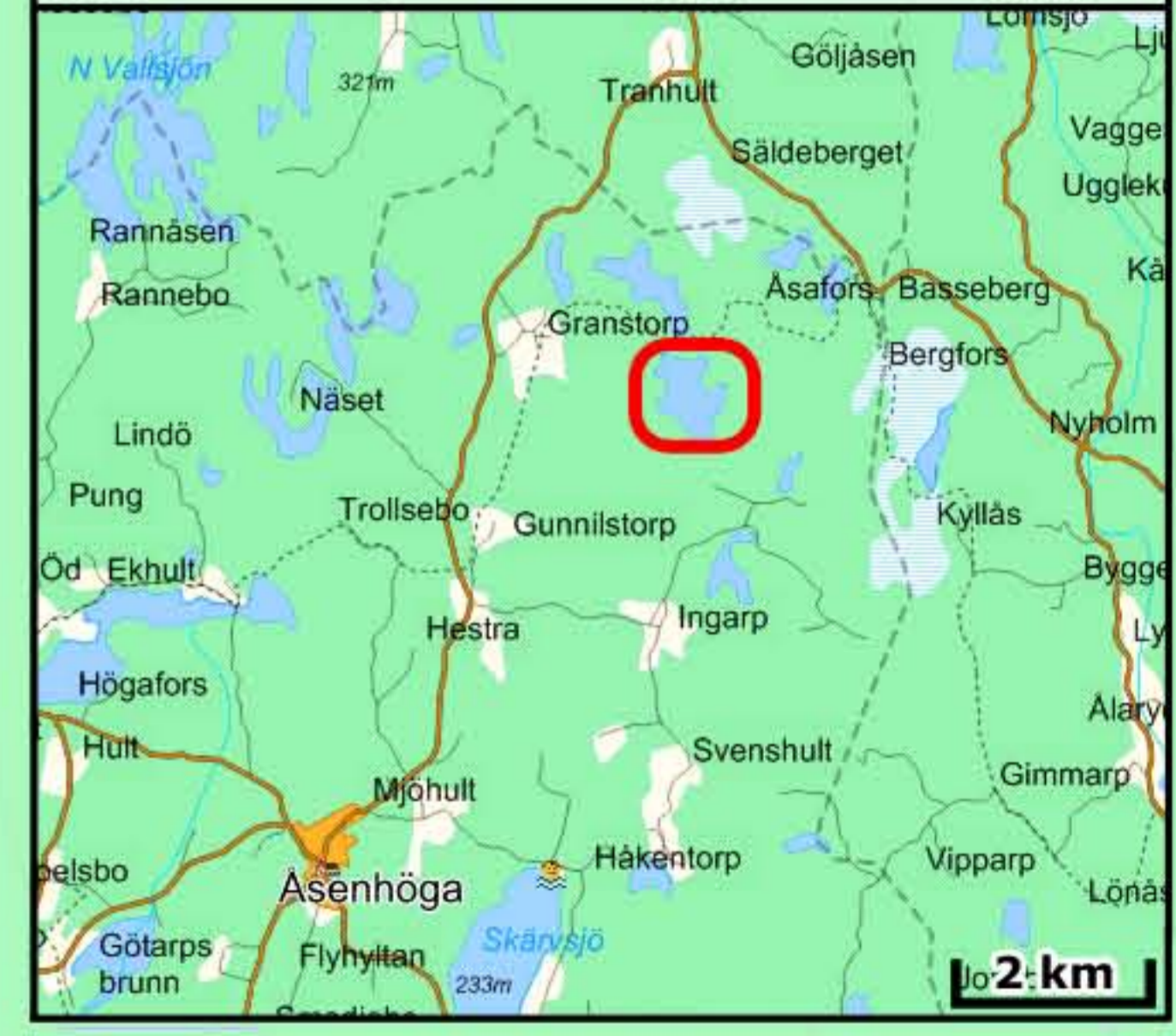
Djupangivelser i meter, avvikelser kan förekomma. Djupangivelser refererar till att vattenytan är vid landvegetationens gräns. "normalvattenstånd".

Upprättad 1988:
Myrica AB

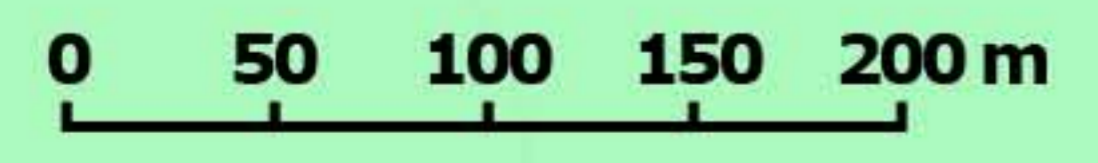
Reviderad 2010:
Cybera, Mikael Melle

 = ≤ 2,0 m

Kartöversikt HÄLLESJÖ



Klantsberget





HÄLLESJÖ


637188 138337 Vaggeryds kommun, Jönköpings län

Huvudavrinningsområde	098, Lagan
Höjd över havet	266,4 m
Areal	0,49 km ²
Maxdjup	22,0 m
Medeldjup	7,4 m
Volym	3,63 m ³ (miljoner m ³)
Avr.-område	4,2 km ²
Teor. oms.-tid	2,3 år

Djupangivelser i meter, avvikelser kan förekomma.
Djupangivelser refererar till att vattenytan är vid landvegetationens gräns. "normalvattenstånd".

Upprättad 1988:
Myrica AB

Reviderad 2010:
Cybera, Mikael Melle

 = ≤ 2,0 m

Kartöversikt HÄLLESJÖ

