

KOLASJÖN


637296 138495 Gnosjö kommun, Jönköpings län

Huvudavrinningsområde	098, Lagan
Höjd över havet	266,3 m
Areal	0,28 km ²
Maxdjup	17,3 m
Medeldjup	4,8 m
Volym	1,34 m ³ (miljoner m ³)
Avr.-område	11,3 km ²
Teor. oms.-tid	0,32 år
Topografiskt kartblad	6D 50

Djupangivelser i meter, avvikelser kan förekomma.
Djupangivelser refererar till att vattenytan är vid landvegetationens gräns. "normalvattenstånd".

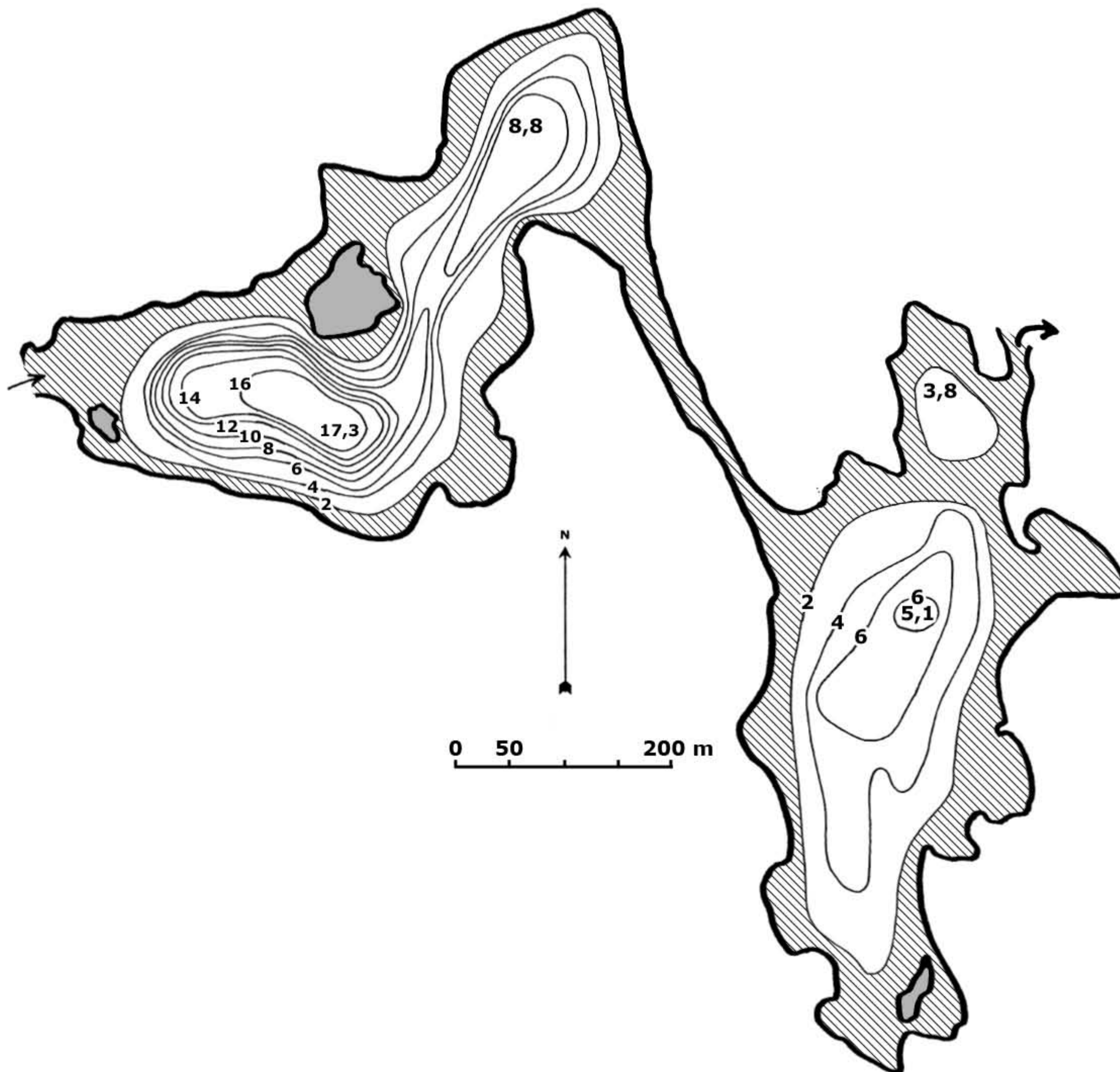
Upprättad 1990:
Myrica AB

Reviderad 2007:
Mikael Melle, Cybera

 = ≤ 2,0 m

Kartöversikt KOLASJÖN





KOLASJÖN


637296 138495 Gnosjö kommun, Jönköpings län

Huvudavrinningsområde	098, Lagan
Höjd över havet	266,3 m
Areal	0,28 km ²
Maxdjup	17,3 m
Medeldjup	4,8 m
Volym	1,34 m ³ (miljoner m ³)
Avr.-område	11,3 km ²
Teor. oms.-tid	0,32 år
Topografiskt kartblad	6D 50

Djupangivelser i meter, avvikelser kan förekomma.
Djupangivelser refererar till att vattenytan är vid landvegetationens gräns. "normalvattenstånd".

Upprättad 1990:
Myrica AB

Reviderad 2007:
Mikael Melle, Cybera

 = ≤ 2,0 m

Kartöversikt KOLASJÖN

