

KYLLESJÖN


637129 138600 Vaggeryds kommun, Jönköpings län

Huvudavrinningsområde	098, Lagan
Höjd över havet	276 m
Areal	0,18 km ²
Maxdjup	6,6 m
Medeldjup	2,9 m
Volym	0,52 m ³ (miljoner m ³)
Avr.-område	0,86 km ²
Teor. oms.-tid	1,6 år

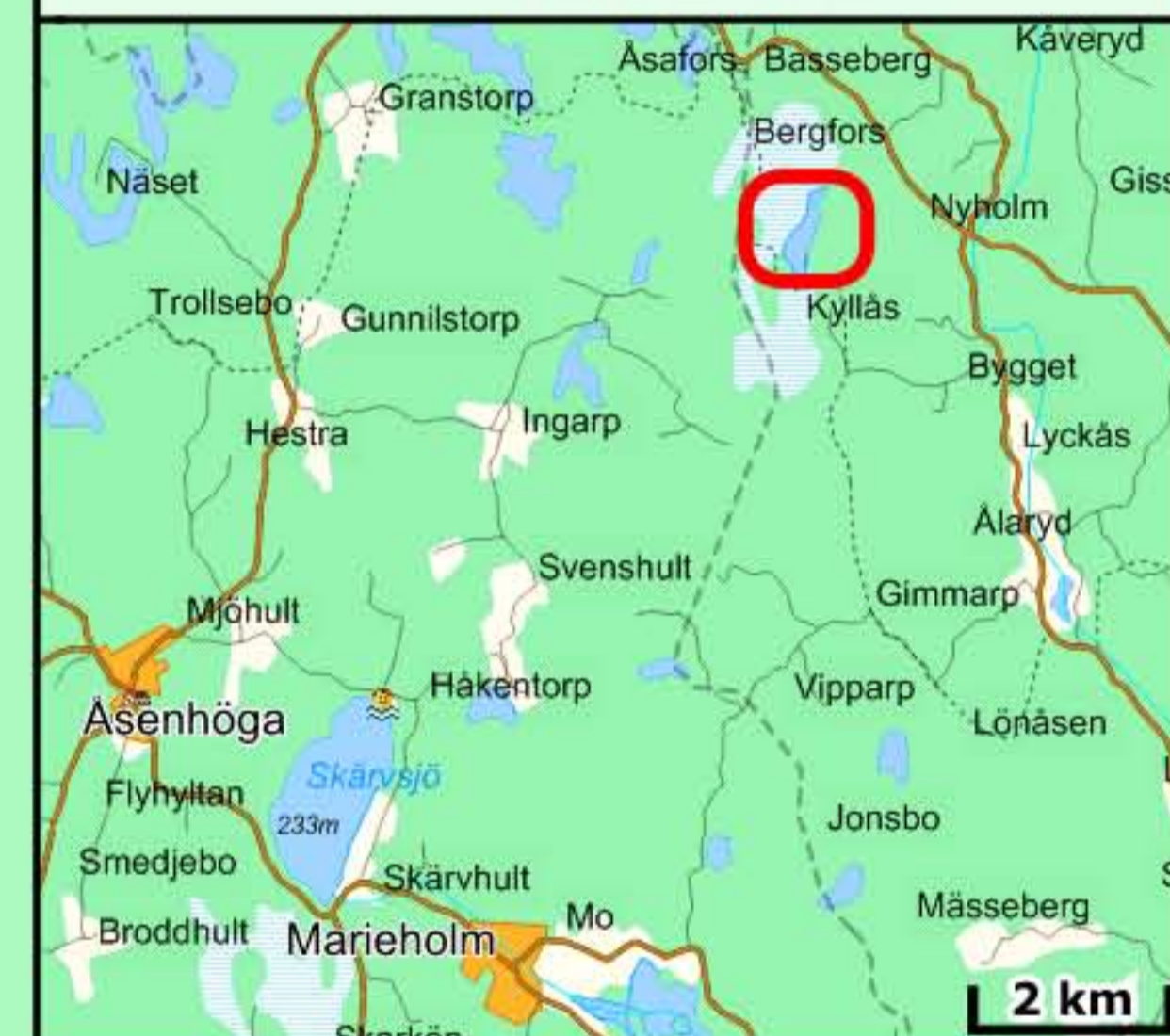
Djupangivelser i meter, avvikelser kan förekomma.
Djupangivelser refererar till att vattenytan är vid landvegetationens gräns. "normalvattenstånd".
"x" markerar maxdjupet.

Upprättad 1988:
Myrica AB

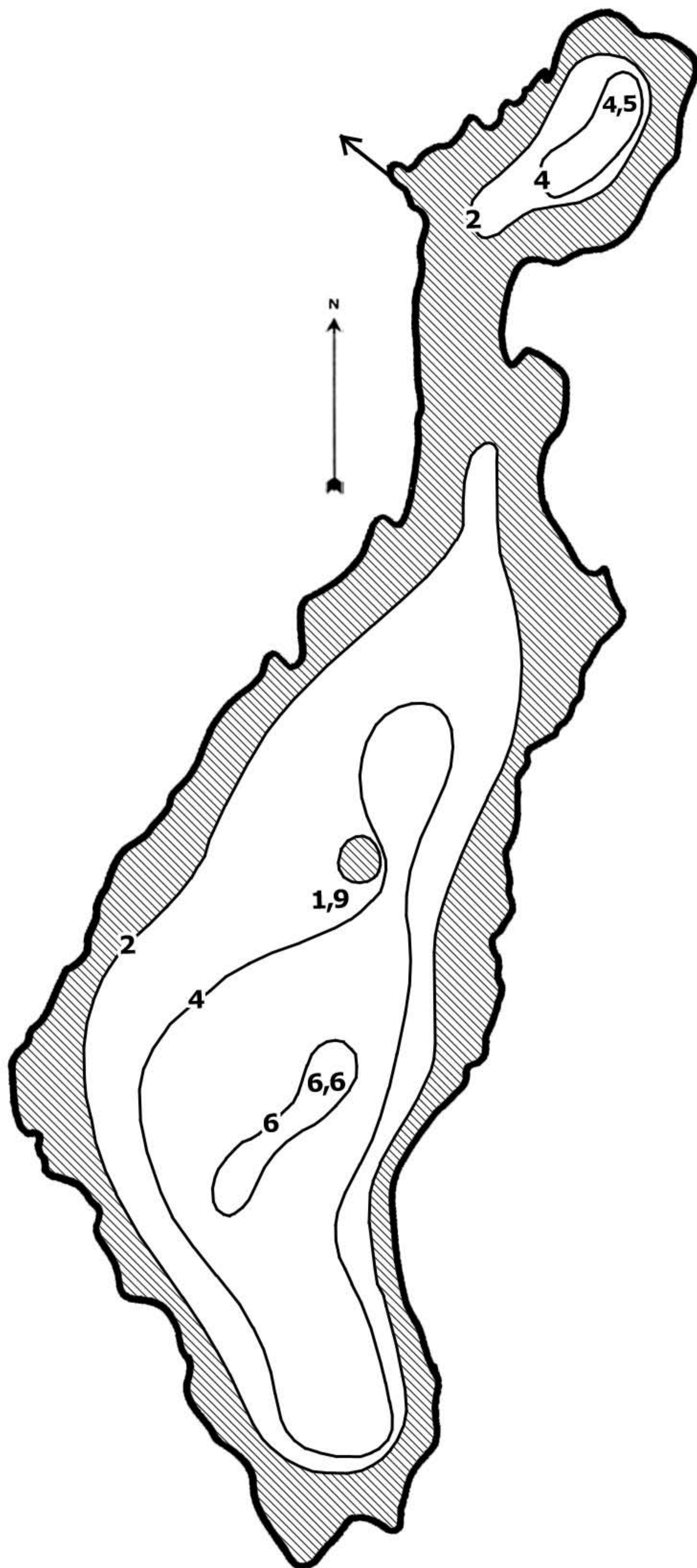
Reviderad 2010:
Cybera, Mikael Melle

 = ≤ 2,0 m

Kartöversikt KYLLESJÖN



0 50 100 150 200 m



KYLLESJÖN


637129 138600 Vaggeryds kommun, Jönköpings län

Huvudavrinningsområde	098, Lagan
Höjd över havet	276 m
Areal	0,18 km ²
Maxdjup	6,6 m
Medeldjup	2,9 m
Volym	0,52 m ³ (miljoner m ³)
Avr.-område	0,86 km ²
Teor. oms.-tid	1,6 år

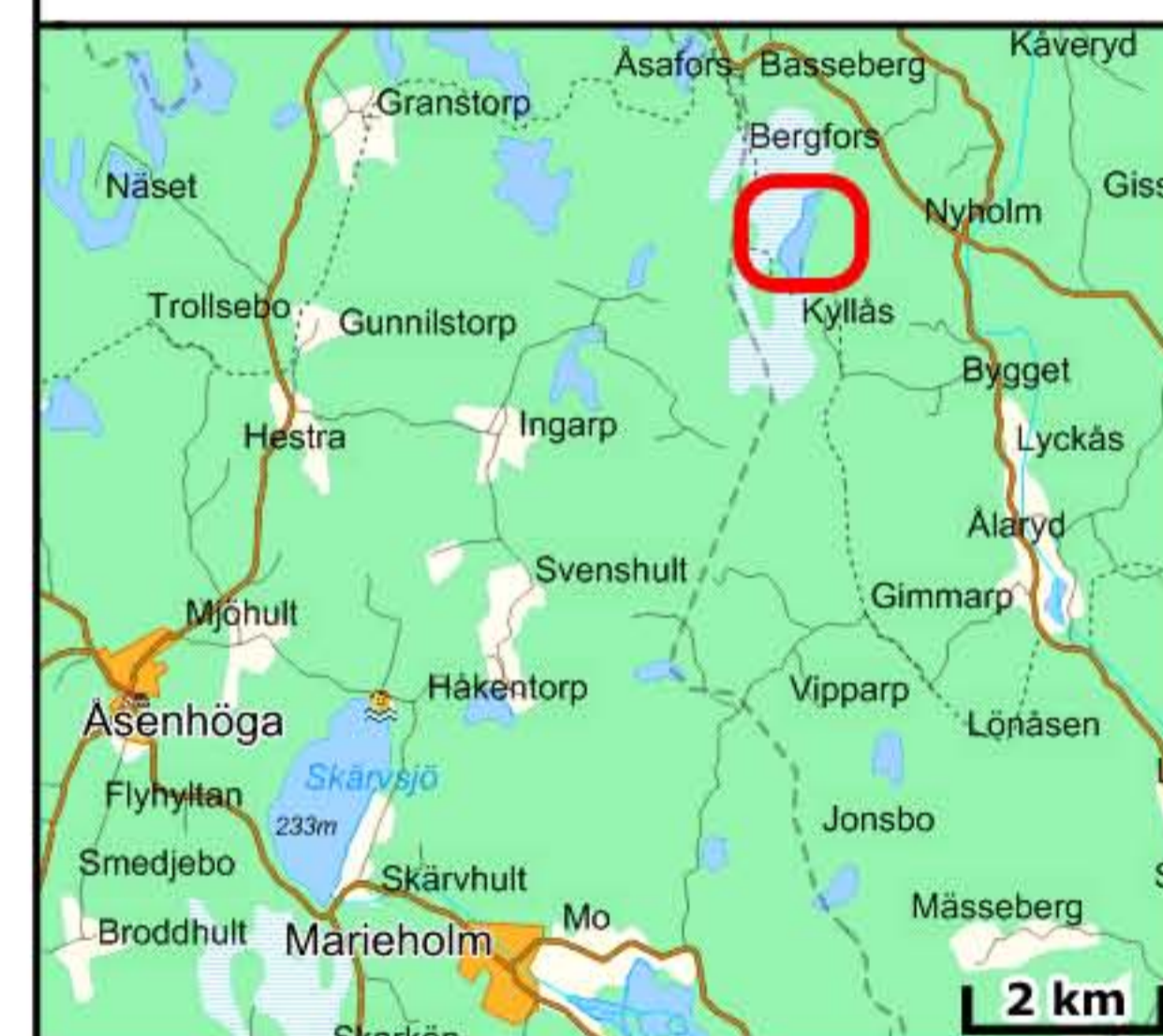
Djupangivelser i meter, avvikelser kan förekomma.
Djupangivelser refererar till att vattenytan är vid landvegetationens gräns. "normalvattenstånd".
"x" markerar maxdjupet.

Upprättad 1988:
Myrica AB

Reviderad 2010:
Cybera, Mikael Melle

 = ≤ 2,0 m

Kartöversikt KYLLESJÖN



0 50 100 150 200 m