

LILLASJÖN


636289 139081 Vaggeryds kommun, Jönköpings län

Huvudavrinningsområde	098, Lagan
Höjd över havet	172,4 m
Areal	0,05 km ²
Maxdjup	2,4 m
Medeldjup	1,2 m
Volym	0,060 m ³ (miljoner m ³)
Avr.-område	0,81 km ²
Teor. oms.-tid	0,20 år

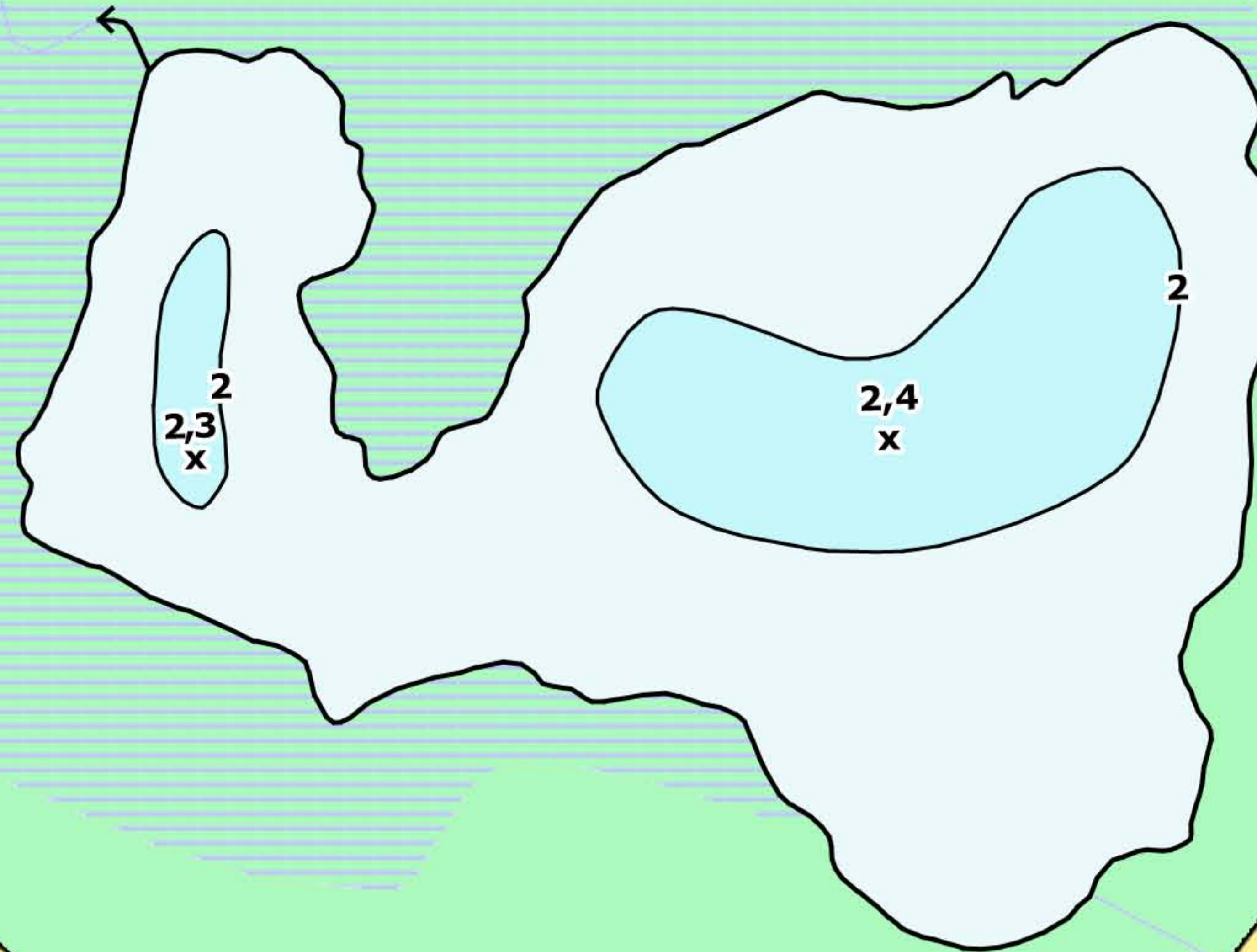

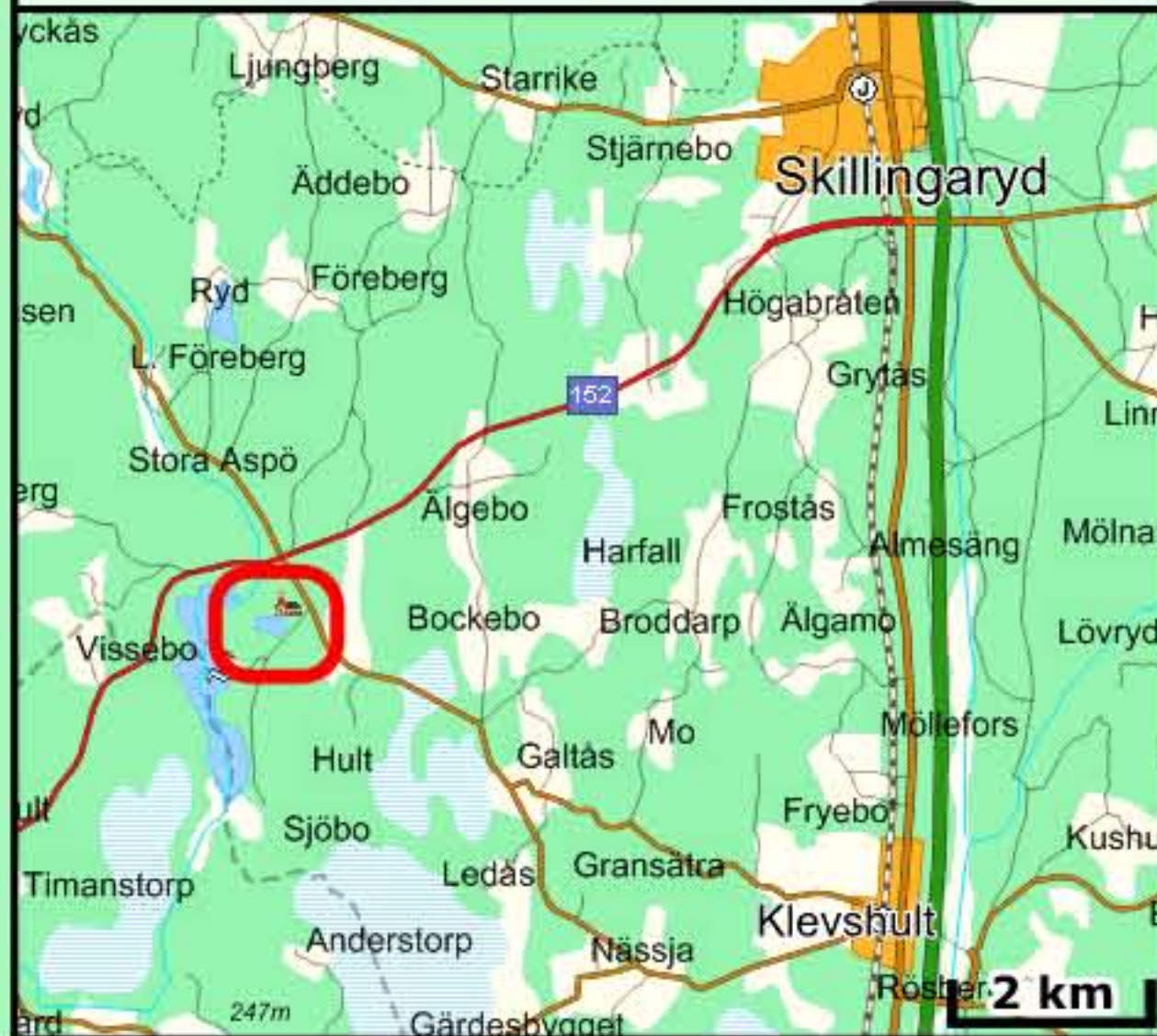
Djupangivelser i meter, avvikelser kan förekomma.
Djupangivelser refererar till att vattenytan är vid landvegetationens gräns. "normalvattenstånd".
"x" markerar maxdjupet.

Upprättad 1993:
Myrica AB

Reviderad 2010:
Cybera, Mikael Melle

 = ≤ 2,0 m

Kartöversikt LILLASJÖN



LILLASJÖN


636289 139081 Vaggeryds kommun, Jönköpings län

Huvudavrinningsområde	098, Lagan
Höjd över havet	172,4 m
Areal	0,05 km ²
Maxdjup	2,4 m
Medeldjup	1,2 m
Volym	0,060 m ³ (miljoner m ³)
Avr.-område	0,81 km ²
Teor. oms.-tid	0,20 år

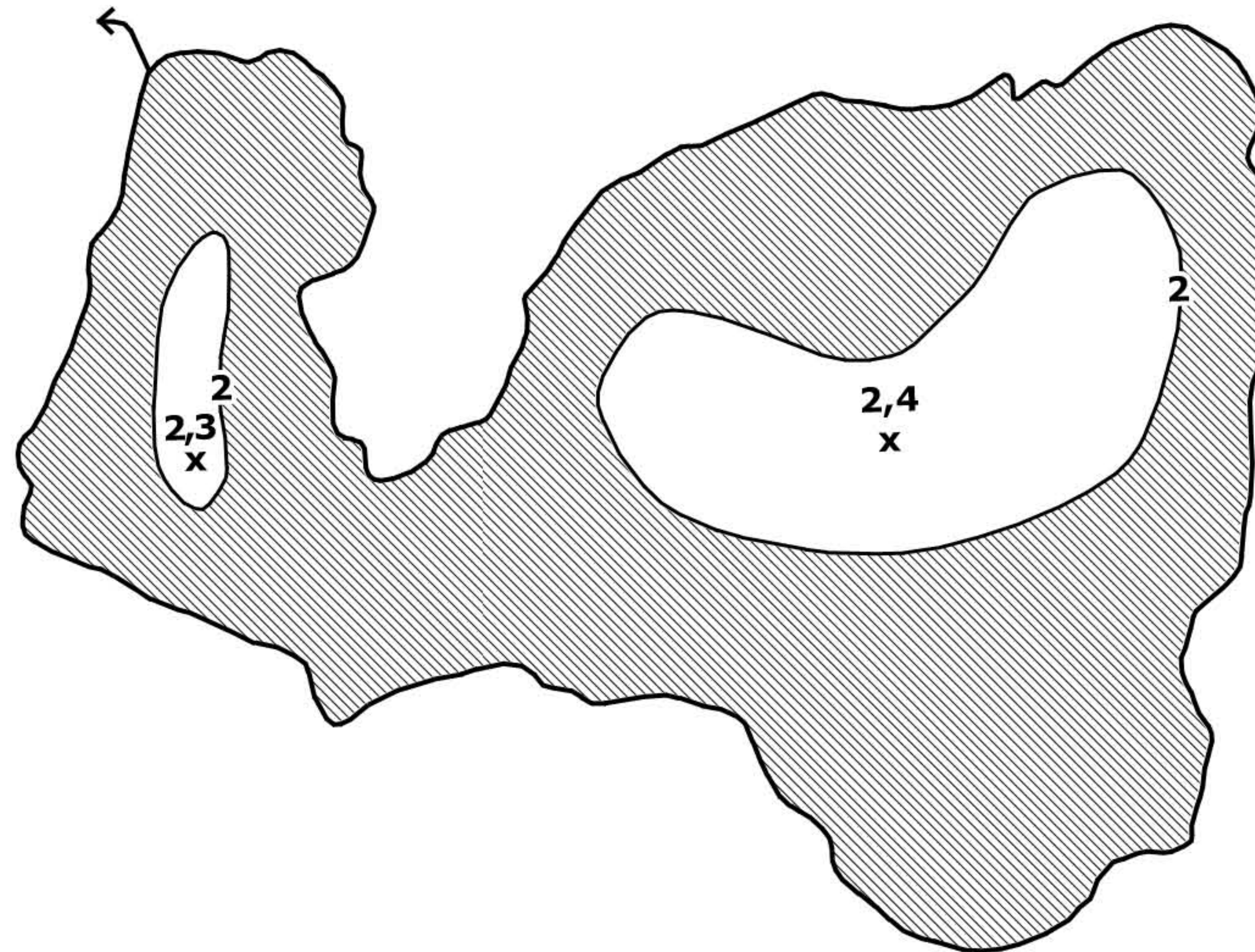
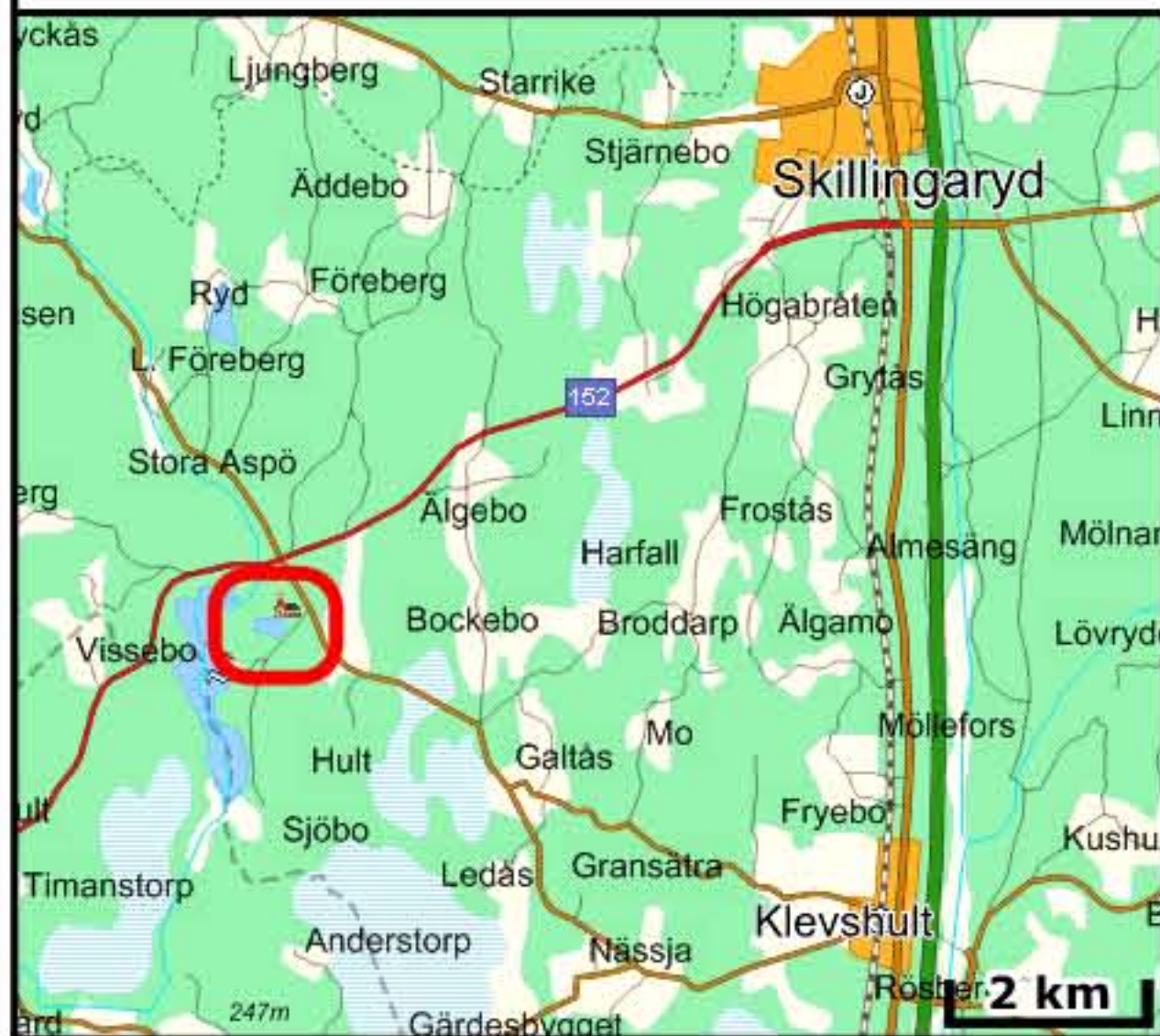
Djupangivelser i meter, avvikelser kan förekomma.
Djupangivelser refererar till att vattenytan är vid landvegetationens gräns. "normalvattenstånd".
"x" markerar maxdjupet.

Upprättad 1993:
Myrica AB

Reviderad 2010:
Cybera, Mikael Melle

 = ≤ 2,0 m

Kartöversikt LILLASJÖN



0 25 50 75 m