

## LOMSJÖN


637523 138710 Vaggeryds kommun, Jönköpings län

Huvudavrinningsområde	098, Lagan
Höjd över havet	268,9 m
Areal	0,10 km <sup>2</sup>
Maxdjup	5,8 m
Medeldjup	2,0 m
Volym	0,200 m <sup>3</sup> (miljoner m <sup>3</sup> )
Avr.-område	13,0 km <sup>2</sup>
Teor. oms.-tid	0,04 år

Djupangivelser i meter, avvikelser kan förekomma.  
 Djupangivelser refererar till att vattenytan är vid landvegetationens gräns. "normalvattenstånd".  
 "x" markerar maxdjupet.

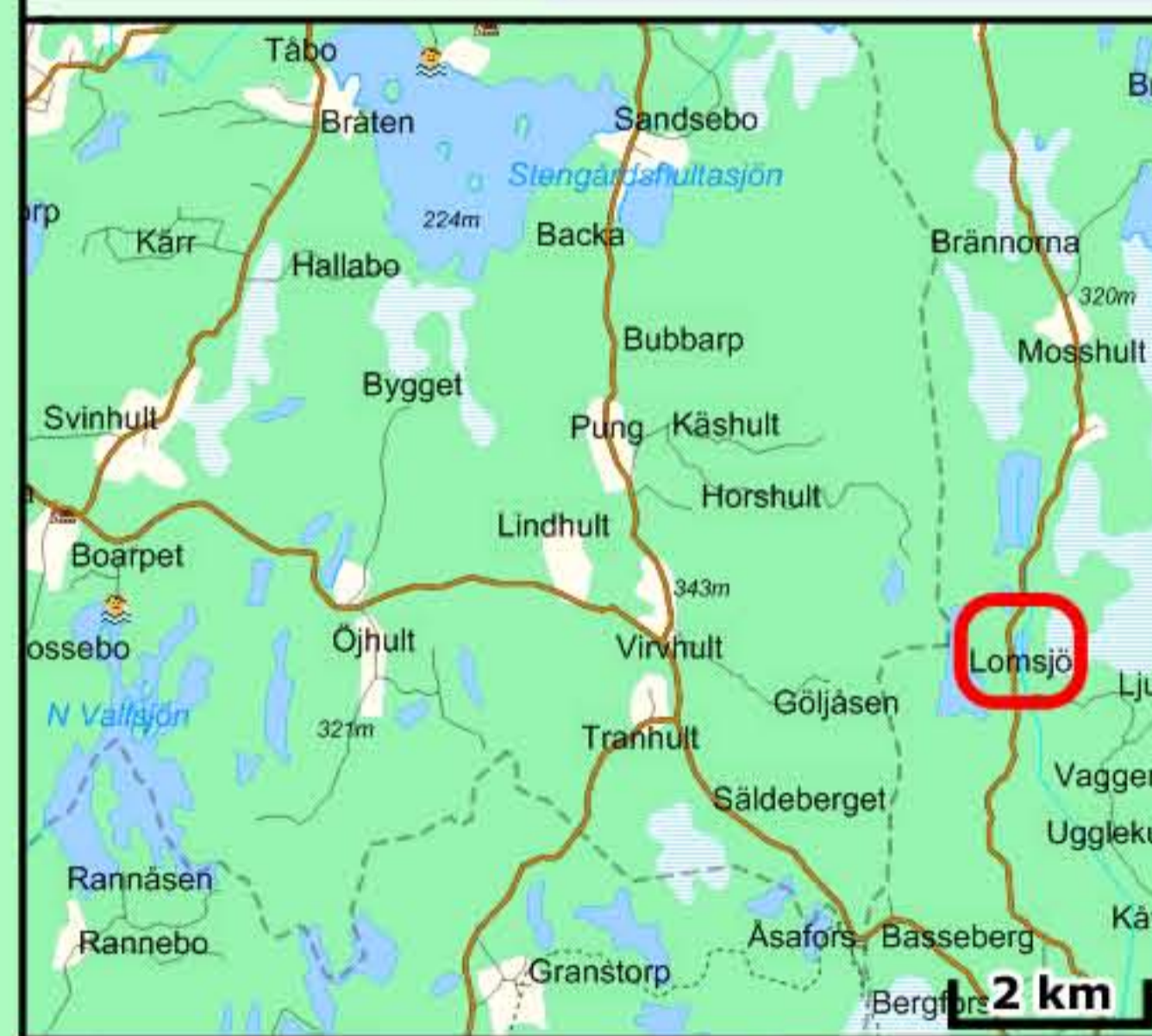
Upprättad 1990:  
 Myrica AB

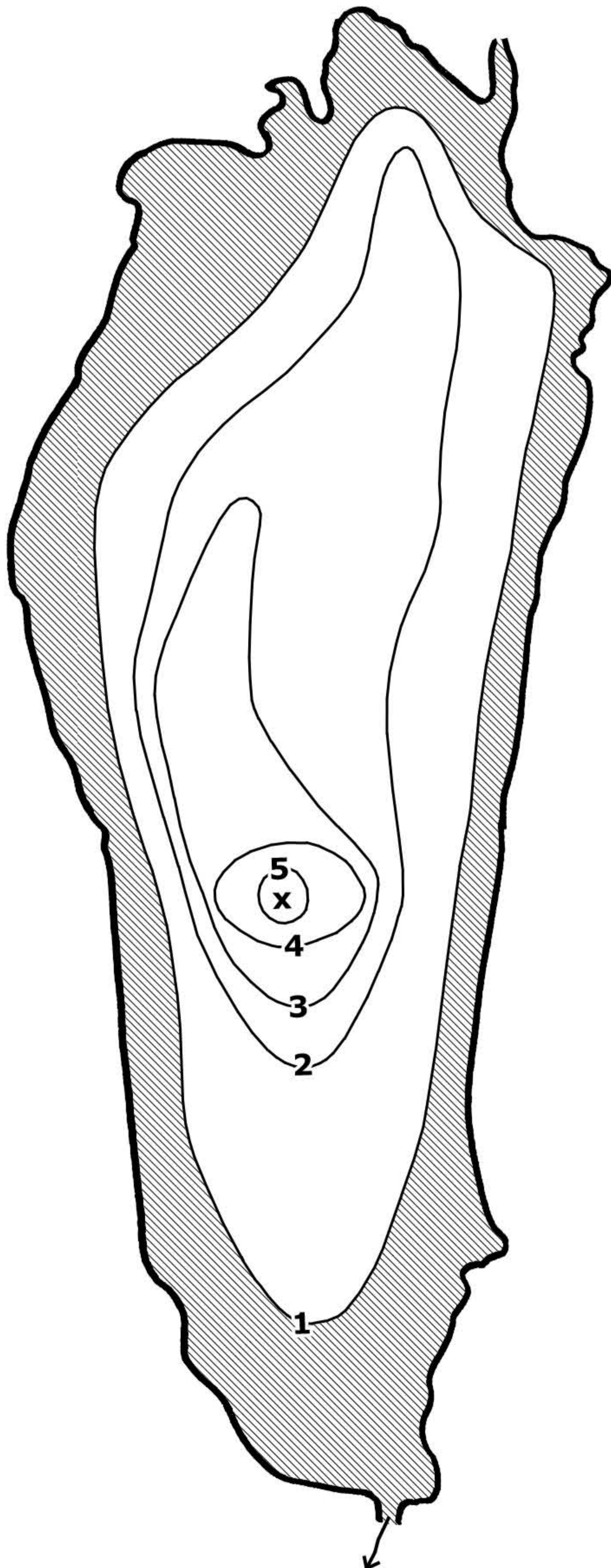
Reviderad 2010:  
 Cybera, Mikael Melle

 = ≤ 2,0 m



### Kartöversikt LOMSJÖN





## LOMSJÖN


637523 138710 Vaggeryds kommun, Jönköpings län

Huvudavrinningsområde	098, Lagan
Höjd över havet	268,9 m
Areal	0,10 km <sup>2</sup>
Maxdjup	5,8 m
Medeldjup	2,0 m
Volym	0,200 m <sup>3</sup> (miljoner m <sup>3</sup> )
Avr.-område	13,0 km <sup>2</sup>
Teor. oms.-tid	0,04 år

Djupangivelser i meter, avvikelser kan förekomma.  
Djupangivelser refererar till att vattenytan är vid landvegetationens gräns. "normalvattenstånd".  
"x" markerar maxdjupet.

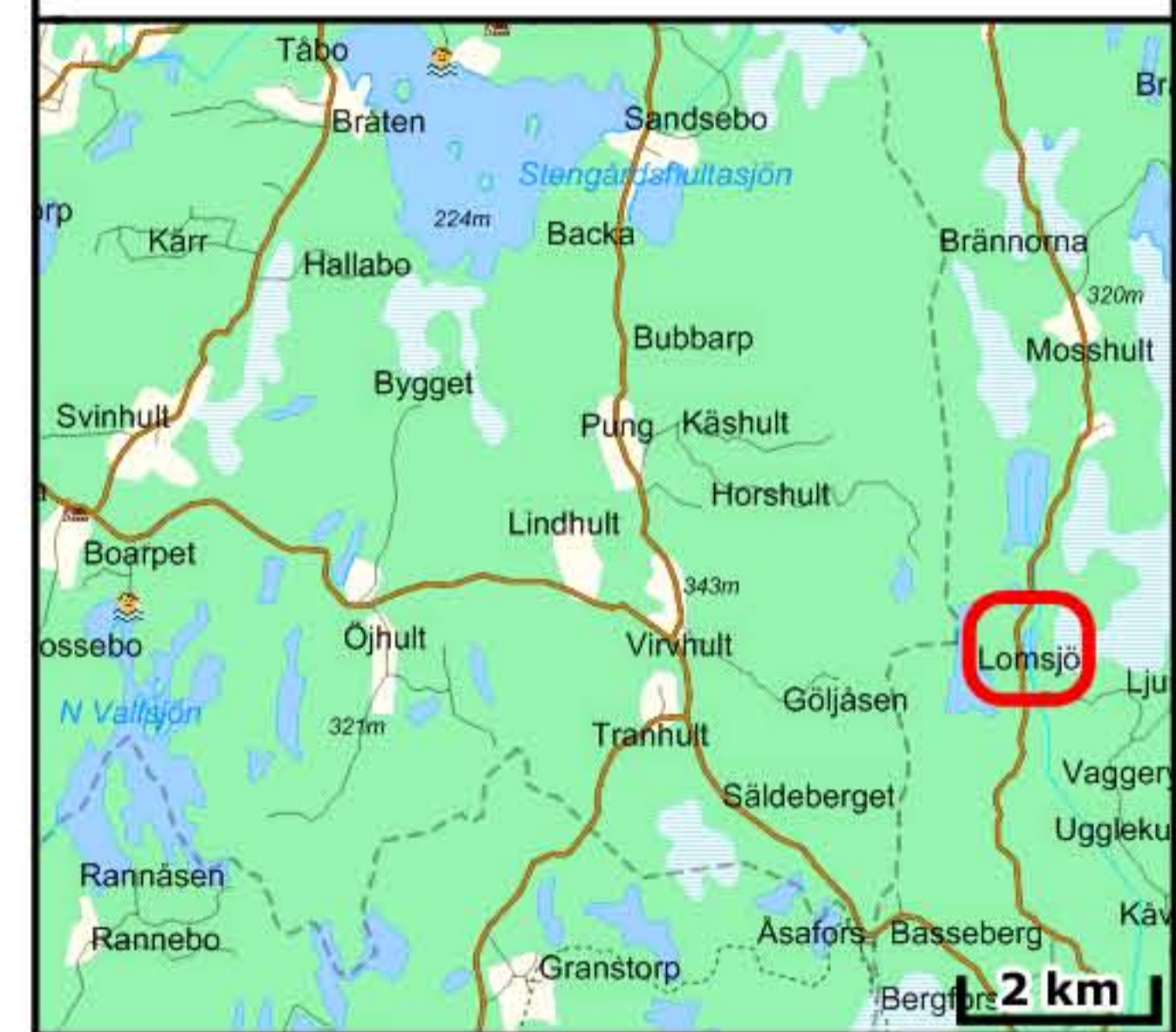
Upprättad 1990:  
Myrica AB

Reviderad 2010:  
Cybera, Mikael Melle

 = ≤ 2,0 m



### Kartöversikt LOMSJÖN



0 25 50 75 100 m