

LÅNGASJÖN


636099 139046 Vaggeryds kommun, Jönköpings län

Huvudavrinningsområde	098, Lagan
Höjd över havet	167,1 m
Areal	0,79 km ²
Maxdjup	13,0 m
Medeldjup	5,9 m
Volym	4,66 m ³ (miljoner m ³)
Avr.-område	195,4 km ²
Teor. oms.-tid	0,06 år
Topografiskt kartblad	6D SO

Djupangivelser i meter, avvikelser kan förekomma.
Djupangivelser refererar till att vattenytan är vid landvegetationens gräns. "normalvattenstånd".

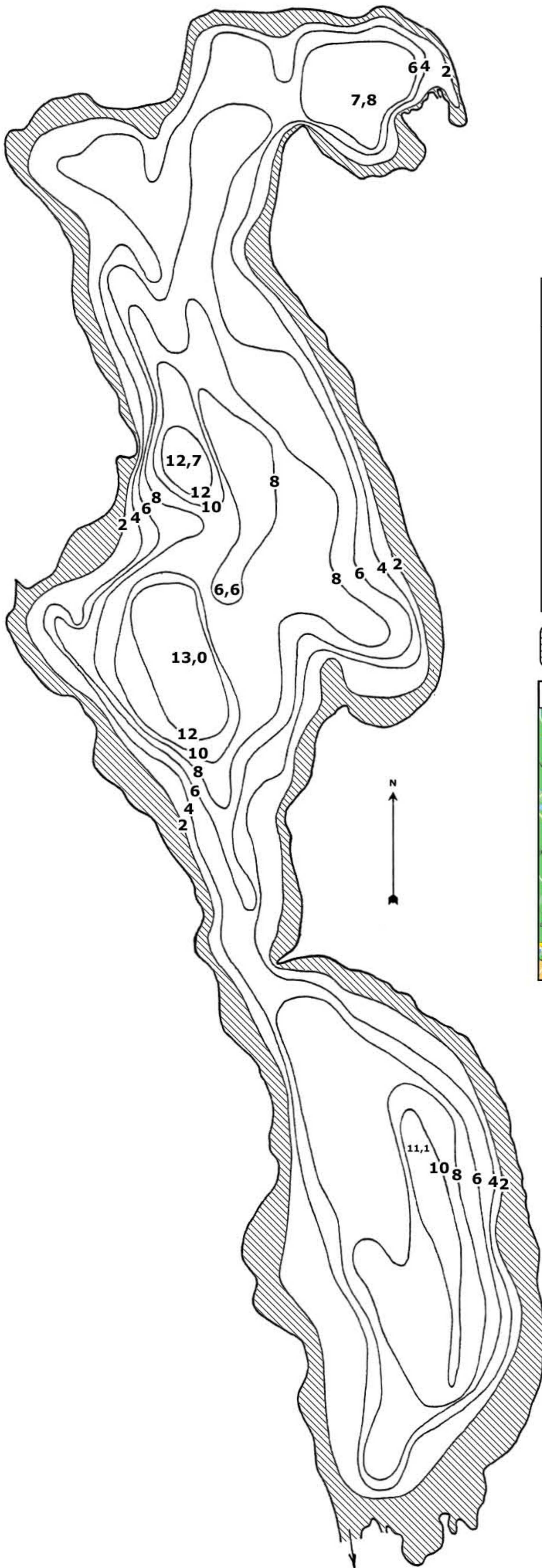
Upprättad 1991:
Myrica AB

Reviderad 2007:
Mikael Melle, Cybera

 = ≤ 2,0 m



 0 100 300 m



LÅNGASJÖN


636099 139046 Vaggeryds kommun, Jönköpings län

Huvudavrinningsområde	098, Lagan
Höjd över havet	167,1 m
Areal	0,79 km ²
Maxdjup	13,0 m
Medeldjup	5,9 m
Volym	4,66 m ³ (miljoner m ³)
Avr.-område	195,4 km ²
Teor. oms.-tid	0,06 år
Topografiskt kartblad	6D SO

Djupangivelser i meter, avvikelser kan förekomma.
Djupangivelser refererar till att vattenytan är vid landvegetationens gräns. "normalvattenstånd".

Upprättad 1991:
Myrica AB

Reviderad 2007:
Mikael Melle, Cybera

 = ≤ 2,0 m



0 100 300 m