

RYDSSJÖN


636569 139061 Vaggeryds kommun, Jönköpings län

Huvudavrinningsområde	098, Lagan
Höjd över havet	172,7 m
Areal	0,12 km ²
Maxdjup	5,5 m
Medeldjup	2,9 m
Volym	0,348 m ³ (miljoner m ³)
Avr.-område	8,0 km ²
Teor. oms.-tid	0,12 år

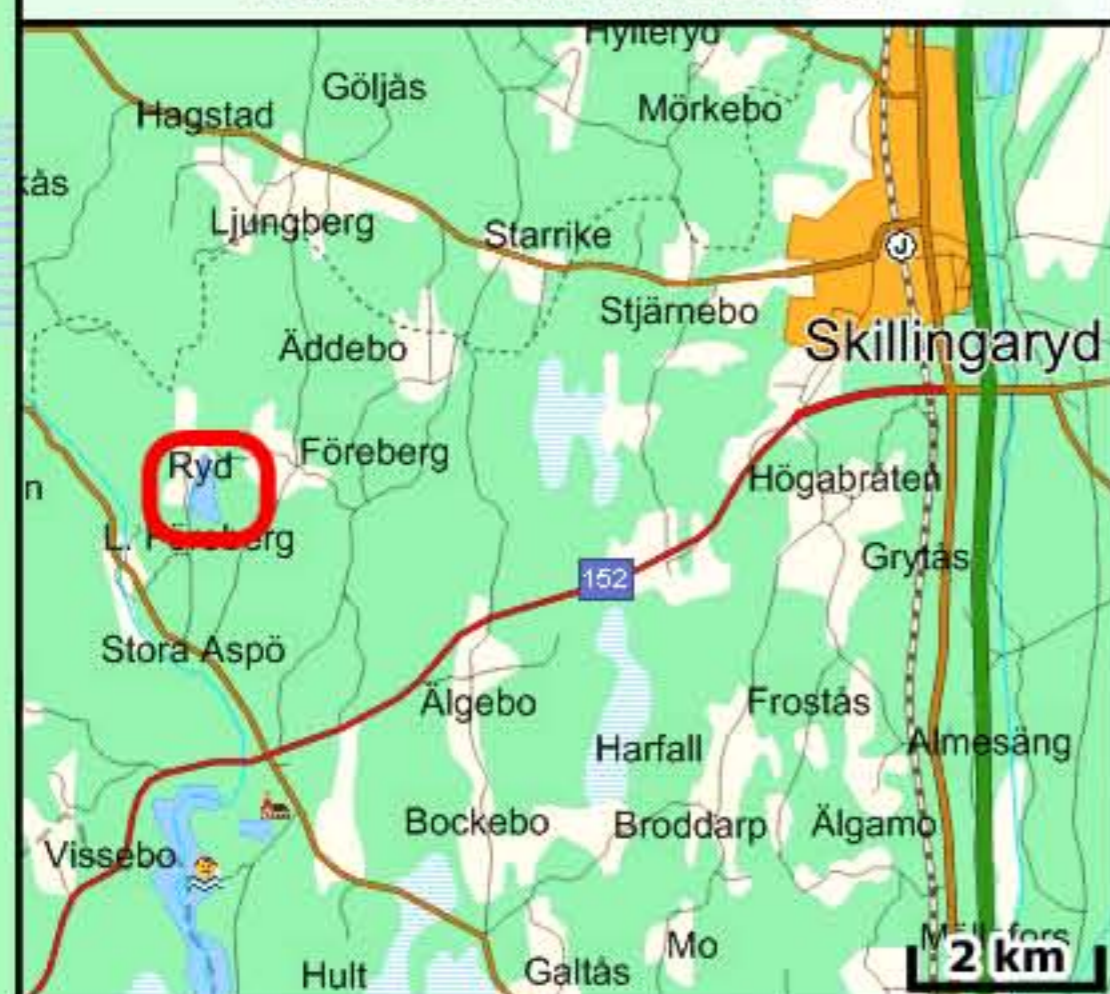
Djupangivelser i meter, avvikelser kan förekomma.
Djupangivelser refererar till att vattenytan är vid landvegetationens gräns. "normalvattenstånd".

Upprättad 1990:
Myrica AB

Reviderad 2010:
Cybera, Mikael Melle

 = ≤ 2,0 m

Kartöversikt RYDSSJÖN



0 50 100 150 200 m

RYDSSJÖN


636569 139061 Vaggeryds kommun, Jönköpings län

Huvudavrinningsområde	098, Lagan
Höjd över havet	172,7 m
Areal	0,12 km ²
Maxdjup	5,5 m
Medeldjup	2,9 m
Volym	0,348 m ³ (miljoner m ³)
Avr.-område	8,0 km ²
Teor. oms.-tid	0,12 år

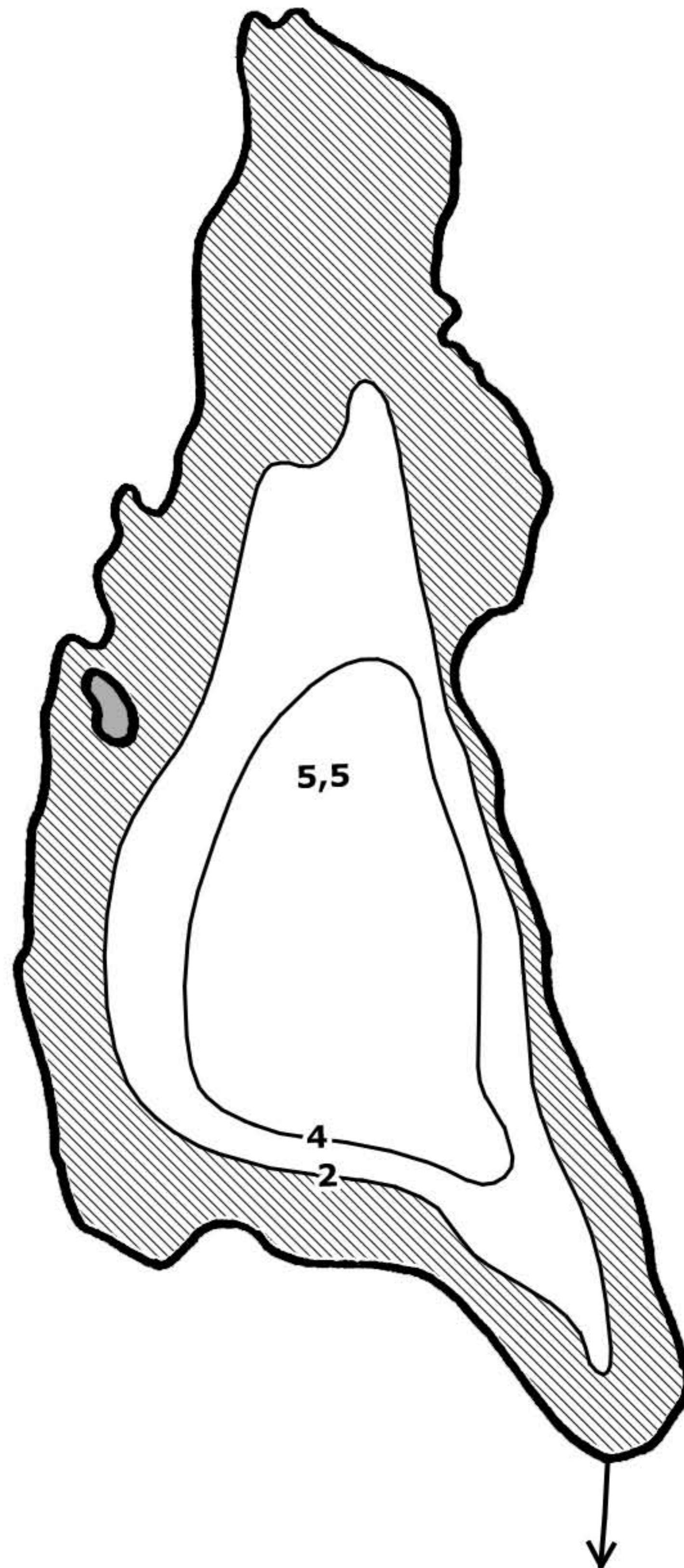
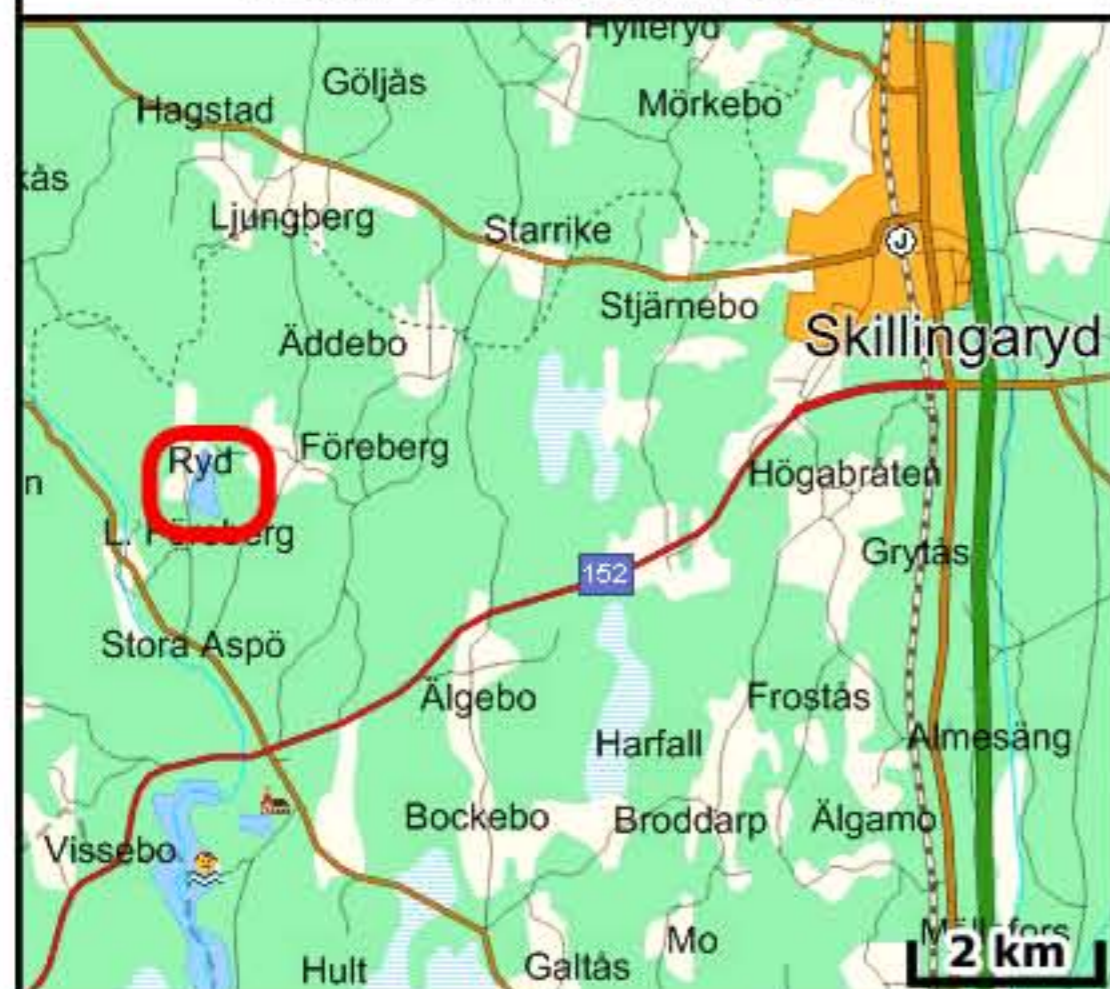
Djupangivelser i meter, avvikelser kan förekomma.
Djupangivelser refererar till att vattenytan är vid landvegetationens gräns. "normalvattenstånd".

Upprättad 1990:
Myrica AB

Reviderad 2010:
Cybera, Mikael Melle

 = ≤ 2,0 m

Kartöversikt RYDSSJÖN



0 50 100 150 200 m