

SKÄRSJÖN

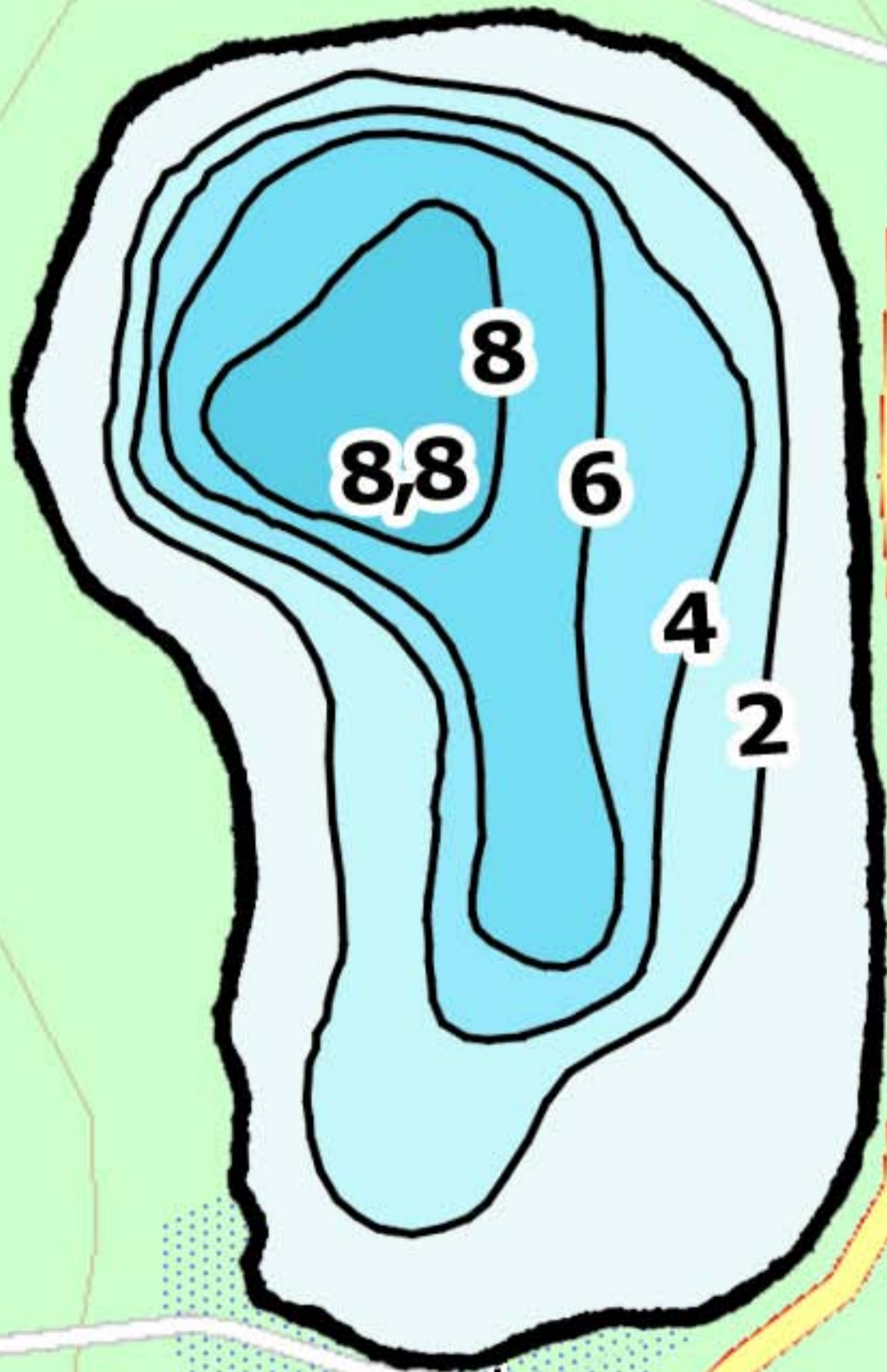
637617 138697 Vaggeryds kommun, Jönköpings län


Huvudavrinningsområde	098, Lagan
Höjd över havet	269,1 m
Areal	0,04 km ²
Maxdjup	8,8 m
Medeldjup	3,4 m
Volym	0,14 m ³ (miljoner m ³)
Avr.-område	- km ²
Teor. oms.-tid	- år

Djupangivelser i meter, avvikelser kan förekomma.
Djupangivelser refererar till att vattenytan är vid landvegetationens gräns. "normalvattenstånd".

Upprättad 1988:
Myrica AB

Reviderad 2009:
Cybera, Mikael Melle



 = ≤ 2,0 m

Kartöversikt SKÄRSJÖN



SKÄRSJÖN

637617 138697 Vaggeryds kommun, Jönköpings län

Huvudavrinningsområde	098, Lagan
Höjd över havet	269,1 m
Areal	0,04 km ²
Maxdjup	8,8 m
Medeldjup	3,4 m
Volym	0,14 m ³ (miljoner m ³)
Avr.-område	- km ²
Teor. oms.-tid	- år

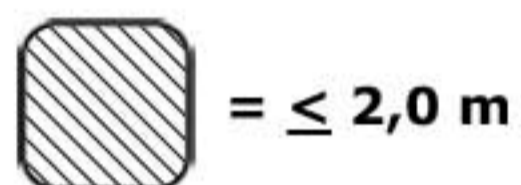
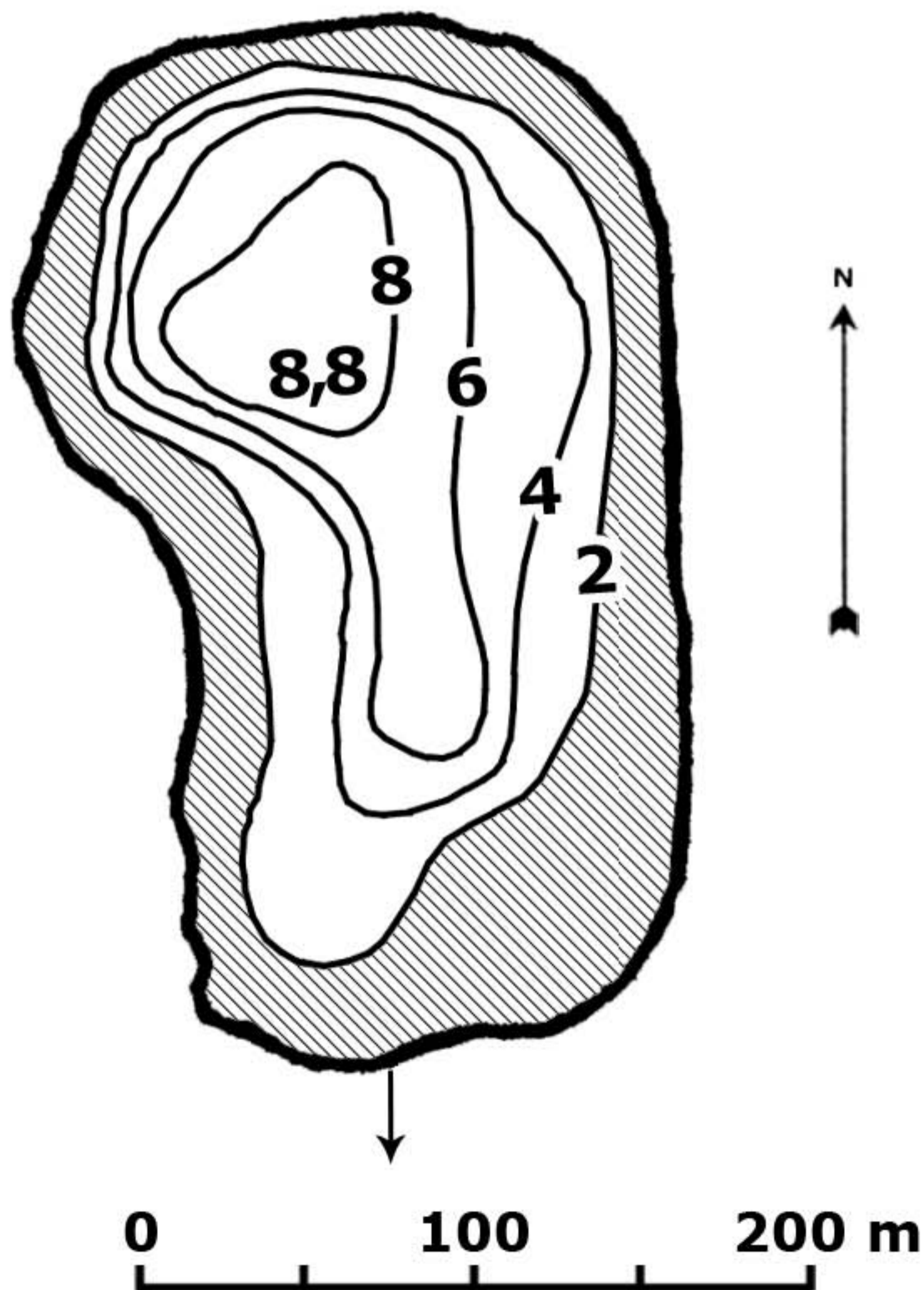
Djupangivelser i meter, avvikelser kan förekomma.
Djupangivelser refererar till att vattenytan är vid landvegetationens gräns. "normalvattenstånd".

Upprättad 1988:

Myrica AB

Reviderad 2009:

Cybera, Mikael Melle



Kartöversikt SKÄRSJÖN

