
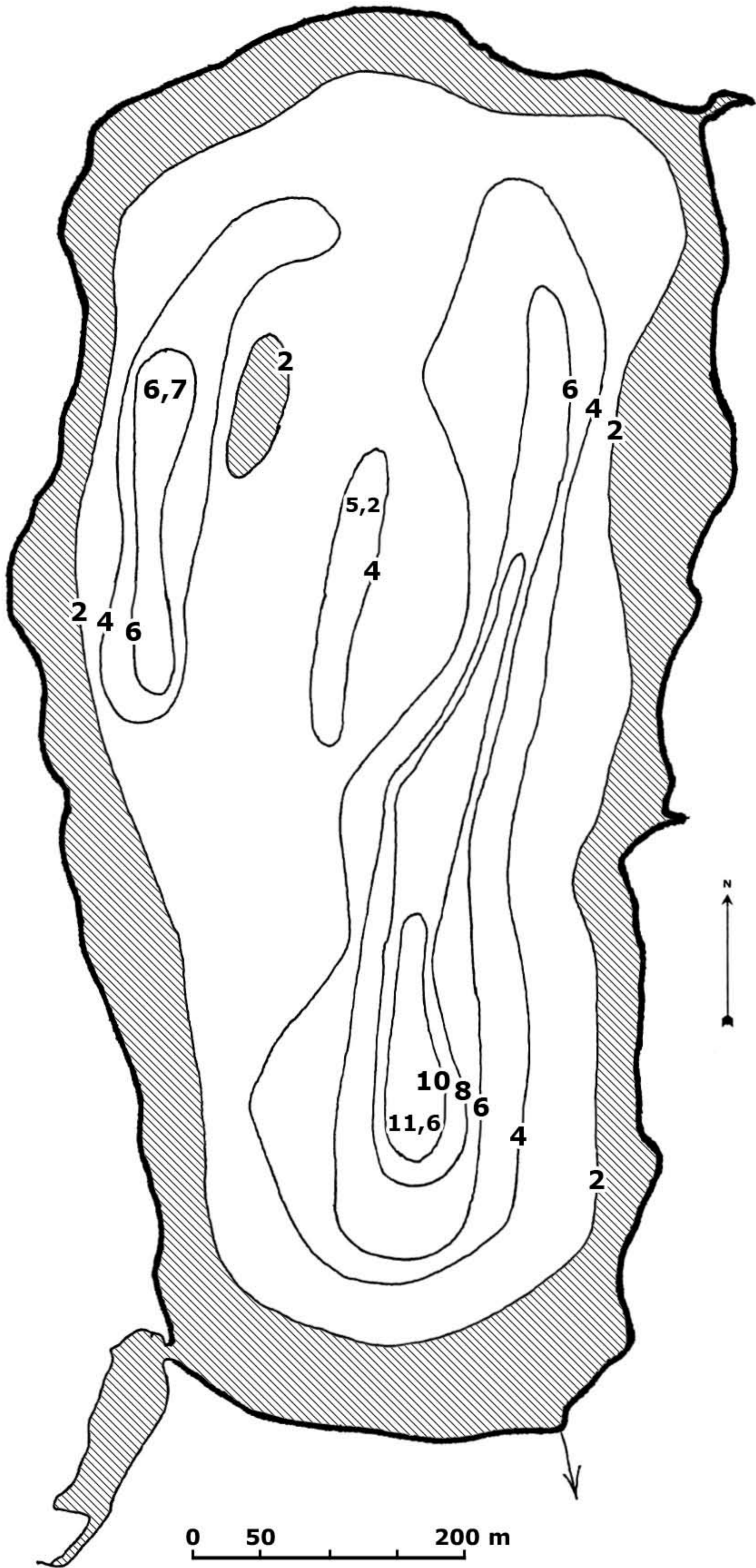



STENSJÖN	
637688 138716 Vaggeryds kommun, Jönköpings län	
Huvudavrinningsområde	098, Lagan
Höjd över havet	270,3 m
Areal	0,43 km ²
Maxdjup	11,6 m
Medeldjup	3,4 m
Volym	1,41 m ³ (miljoner m ³)
Avr.-område	6,9 km ²
Teor. oms.-tid	0,56 år
Topografiskt kartblad	6D NO
Djupangivelser i meter, avvikelser kan förekomma. Djupangivelser refererar till att vattenytan är vid landvegetationens gräns. "normalvattenstånd".	
Upprättad 1988: Myrica AB	
Reviderad 2007: Mikael Melle, Cybera	

 = ≤ 2,0 m





STENSJÖN	
637688 138716 Vaggeryds kommun, Jönköpings län	
Huvudavrinningsområde	098, Lagan
Höjd över havet	270,3 m
Areal	0,43 km ²
Maxdjup	11,6 m
Medeldjup	3,4 m
Volym	1,41 m ³ (miljoner m ³)
Avr.-område	6,9 km ²
Teor. oms.-tid	0,56 år
Topografiskt kartblad	6D NO
Djupangivelser i meter, avvikelser kan förekomma. Djupangivelser refererar till att vattenytan är vid landvegetationens gräns. "normalvattenstånd".	
Upprättad 1988: Myrica AB	
Reviderad 2007: Mikael Melle, Cybera	

 = ≤ 2,0 m

