

SVINSJÖN


637553 138670 Vaggeryds kommun, Jönköpings län

Huvudavrinningsområde	098, Lagan
Höjd över havet	272,9 m
Areal	0,23 km ²
Maxdjup	10,7 m
Medeldjup	3,6 m
Volym	0,828 m ³ (miljoner m ³)
Avr.-område	4,5 km ²
Teor. oms.-tid	0,49 år

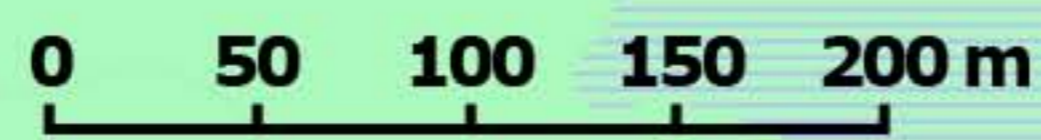
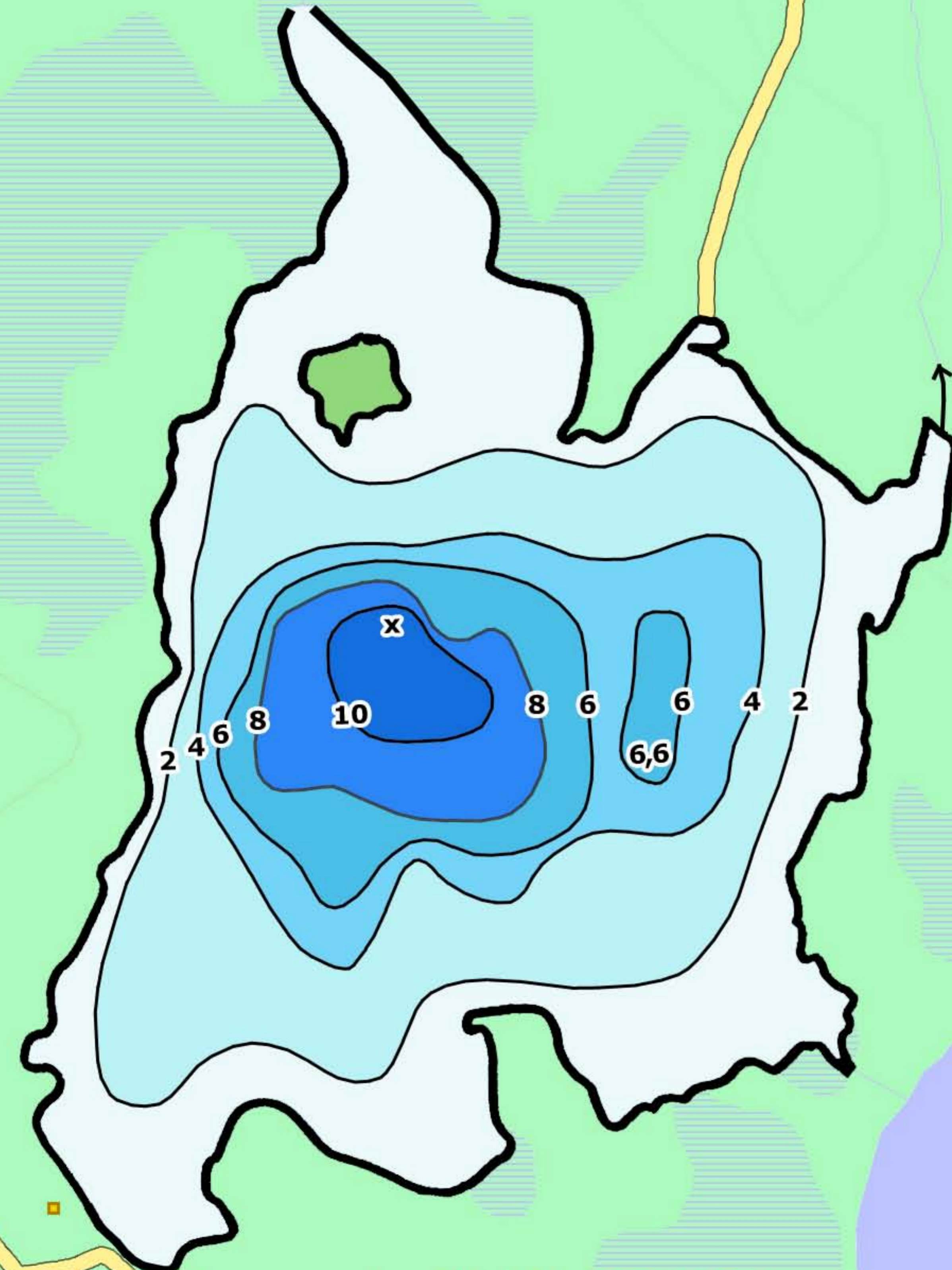

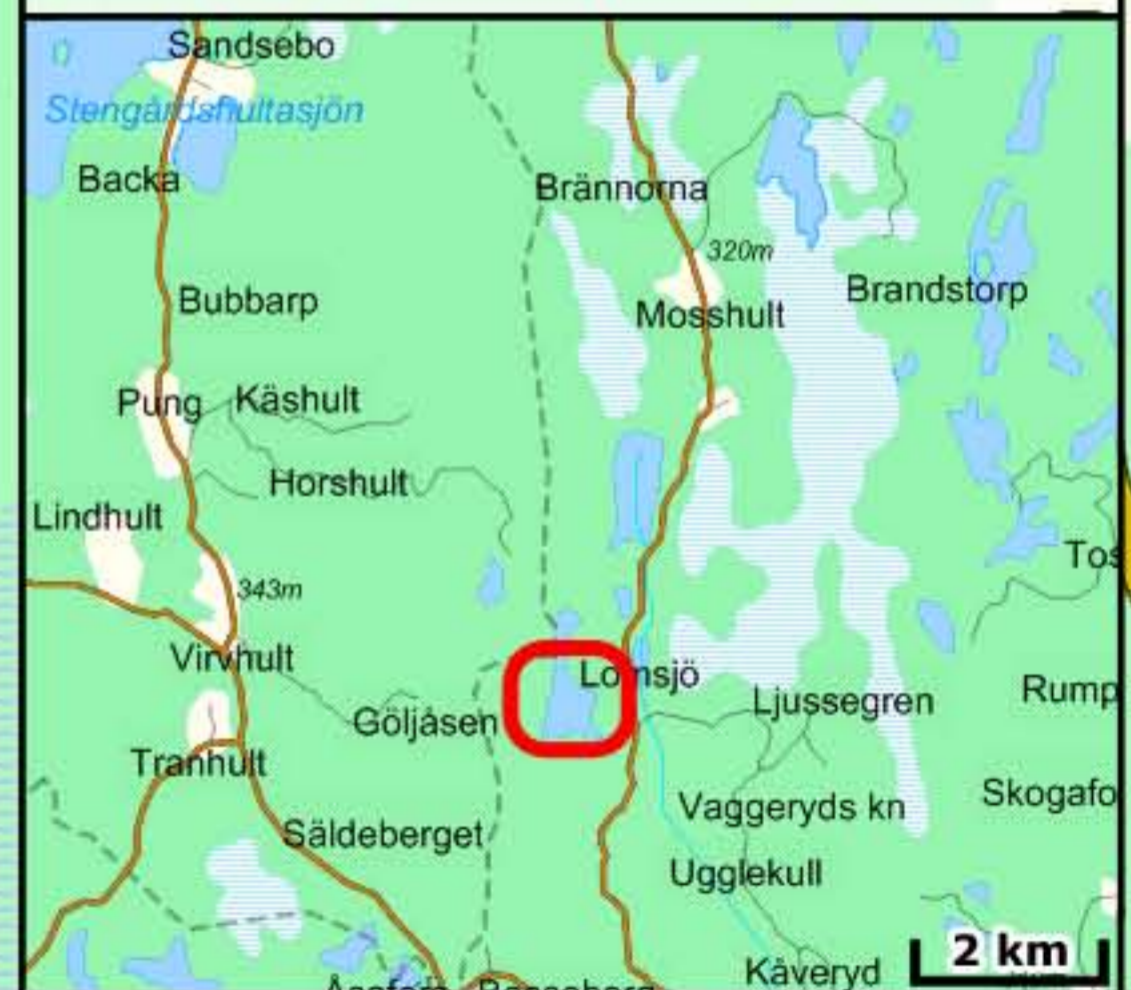
Djupangivelser i meter, avvikelser kan förekomma.
Djupangivelser refererar till att vattenytan är vid landvegetationens gräns. "normalvattenstånd".
"x" markerar maxdjupet.

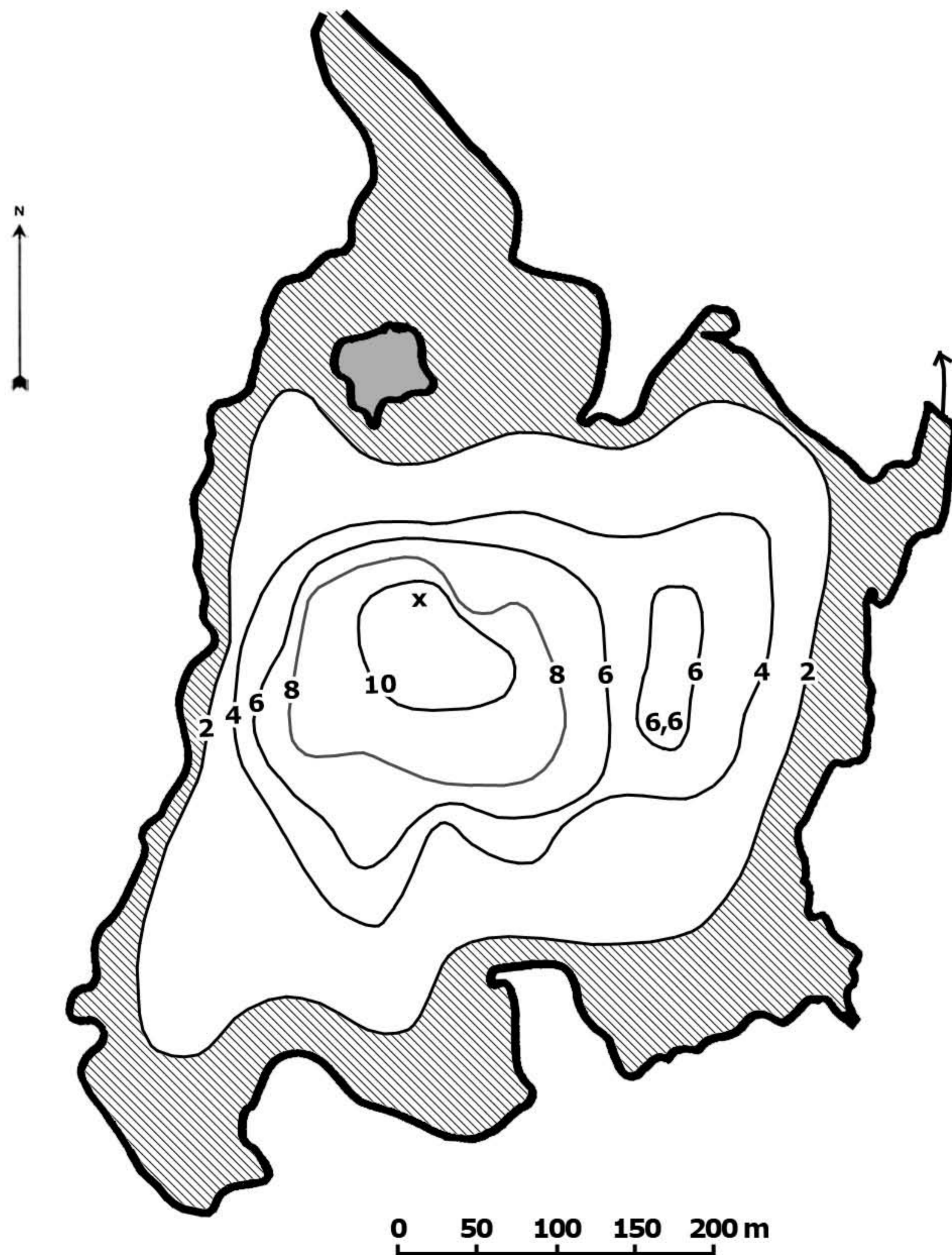
Upprättad 1991:
Myrica AB

Reviderad 2010:
Cybera, Mikael Melle

 = ≤ 2,0 m

Kartöversikt SVINSJÖN





SVINSJÖN


637553 138670 Vaggeryds kommun, Jönköpings län

Huvudavrinningsområde	098, Lagan
Höjd över havet	272,9 m
Areal	0,23 km ²
Maxdjup	10,7 m
Medeldjup	3,6 m
Volym	0,828 m ³ (miljoner m ³)
Avr.-område	4,5 km ²
Teor. oms.-tid	0,49 år

Djupangivelser i meter, avvikelser kan förekomma.
Djupangivelser refererar till att vattenytan är vid landvegetationens gräns. "normalvattenstånd".
"x" markerar maxdjupet.

Upprättad 1991:
Myrica AB

Reviderad 2010:
Cybera, Mikael Melle

 = ≤ 2,0 m

Kartöversikt SVINSJÖN

