

VOXTORPASJÖN

637207 138329 Vaggeryds kommun, Jönköpings län

Huvudavrinningsområde	098, Lagan
Höjd över havet	268 m
Areal	0,39 km ²
Maxdjup	20,9 m
Medeldjup	8,0 m
Volym	3,12 m ³ (miljoner m ³)
Avr.-område	4,9 km ²
Teor. oms.-tid	1,6 år

Djupangivelser i meter, avvikelser kan förekomma.
Djupangivelser refererar till att vattenytan är vid landvegetationens gräns. "normalvattenstånd".

Upprättad 1988:
Myrica AB

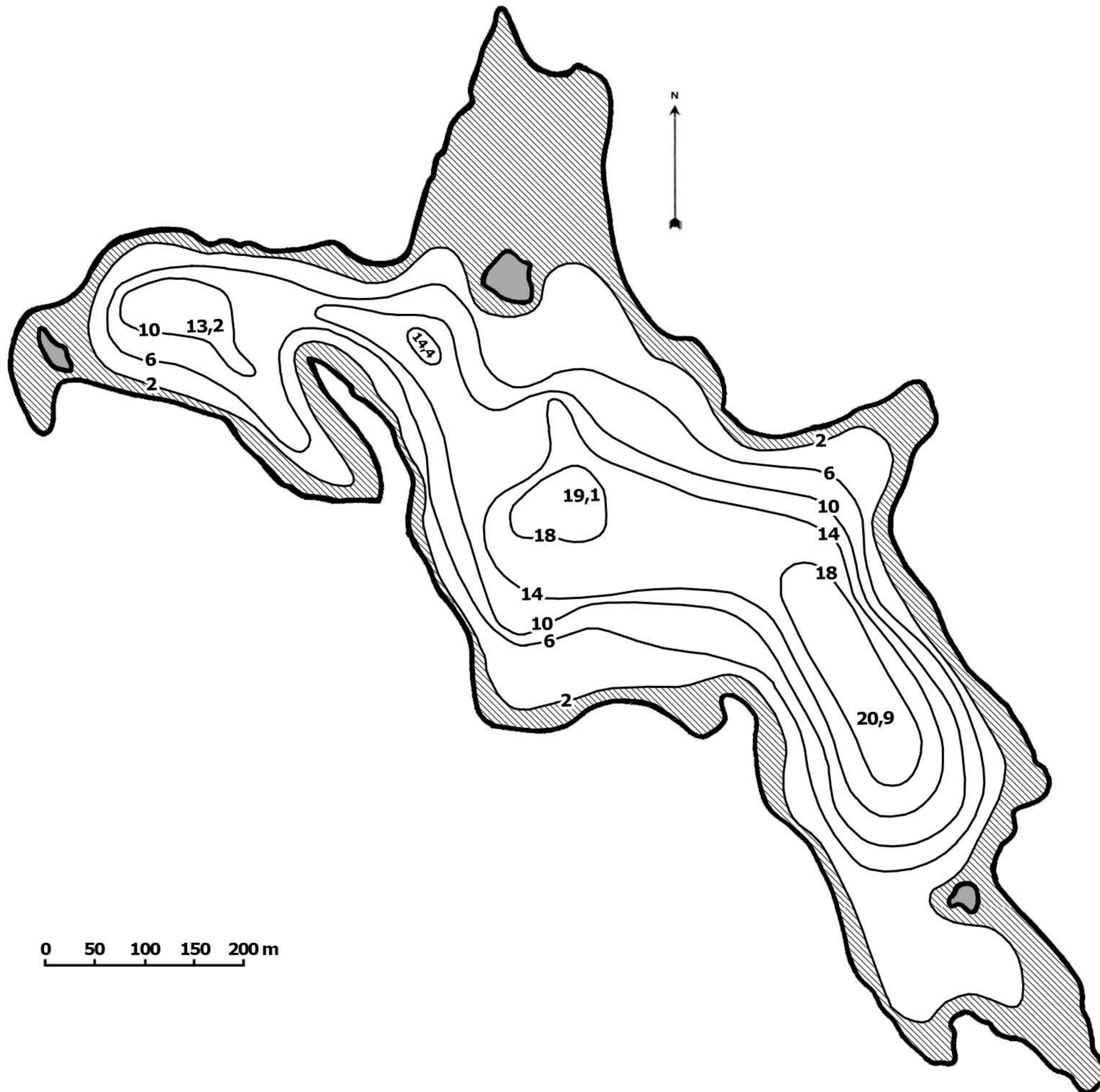
Reviderad 2010:
Cybera, Mikael Melle

 = ≤ 2,0 m

Kartöversikt VOXTORPASJÖN



0 50 100 150 200 m



VOXTORPASJÖN


637207 138329 Vaggeryds kommun, Jönköpings län

Huvudavrinningsområde	098, Lagan
Höjd över havet	268 m
Areal	0,39 km ²
Maxdjup	20,9 m
Medeldjup	8,0 m
Volym	3,12 m ³ (miljoner m ³)
Avr.-område	4,9 km ²
Teor. oms.-tid	1,6 år

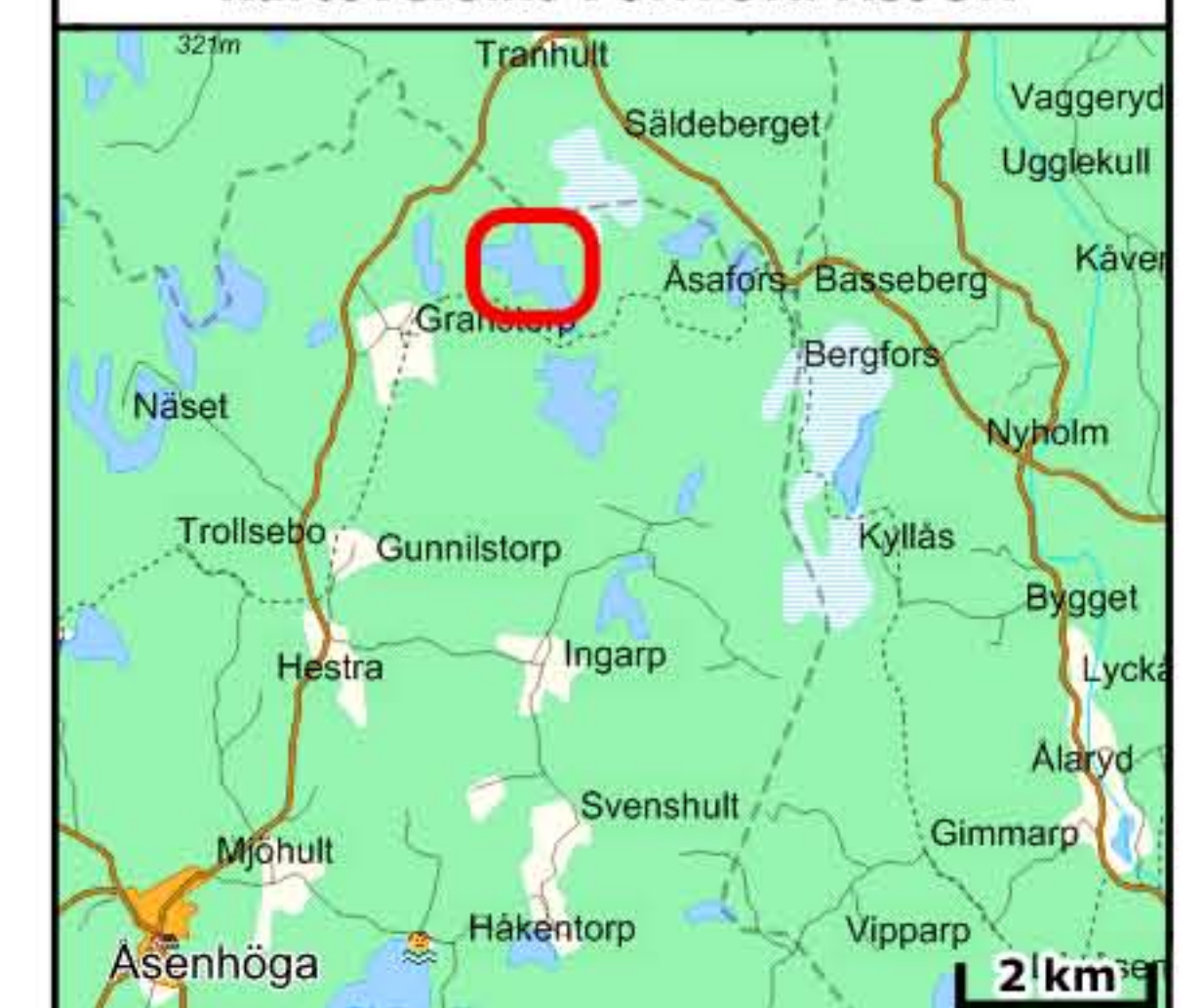
Djupangivelser i meter, avvikelser kan förekomma.
Djupangivelser refererar till att vattenytan är vid landvegetationens gräns. "normalvattenstånd".

Upprättad 1988:
Myrica AB

Reviderad 2010:
Cybera, Mikael Melle

 = ≤ 2,0 m

Kartöversikt VOXTORPASJÖN



0 50 100 150 200 m